

## V PATRIMONI ETNOLÒGIC

### 13. Eres

<b>V PATRIMONI ETNOLÒGIC</b>	<b>E-01</b>
<b>Eres</b>	
<b>ERA DE SON GELABERT D'ALT</b>	

## Identificació de l'element

## Tipologia

Era

## Ús original

Batre

## Ús actual

Fora d'ús.

## Titularitat

Privada.

Autoria

Desconeguda.

Cronologia

-

Estil

Arquitectura tradicional

## Bibliografia

-

## Identificació espacial

## Localització

Accés des de les cases de la possessió de Son Gelabert d'Alt. Al nord del casc urbà, dins la possessió de Son Gelabert d'Alt, a ponent de les cases.

## Identificació Cadastral

Polígon 2

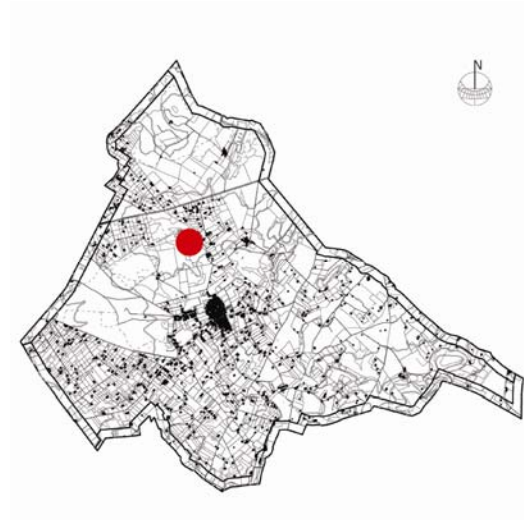
Parcel·la 214

## UTM

X= 39° 37.629'

Y= 2° 58.198'

Altitud= 195m



## Referències històriques

-

## V PATRIMONI ETNOLÒGIC

## Eres

E-01

## ERA DE SON GELABERT D'ALT

## Descripció de l'element

Estructura circular de 23m de diàmetre sobre un cintell d'alçada màxima de 2,20m.

## Estat de conservació de l'element

Estat general de conservació:

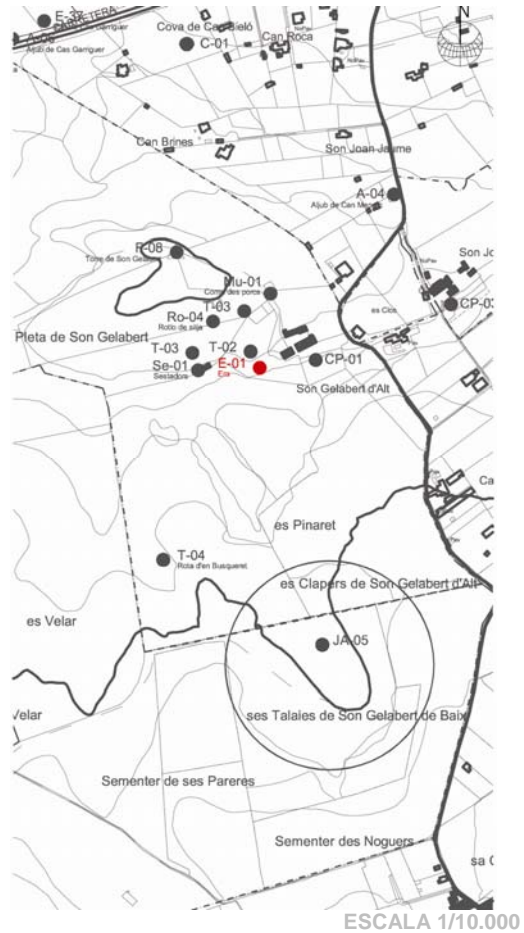
Regular

Estat de conservació dels elements:

Regular

## Intervencions o actuacions realitzades

No destaquen intervencions que puguin fer pensar en canvis substancials respecte la tipologia original.



<b>V PATRIMONI ETNOLÒGIC</b>	<b>E-01</b>
<b>Eres</b>	
<b>ERA DE SON GELABERT D'ALT</b>	

**Protecció i directrius d'intervenció**

<b>Qualificació urbanística actual NS de Lloret</b>	Sòl Rústic de Règim General	SRG
<b>Grau de protecció Integral/parcial/ambiental</b>	Integral	
<b>Elements destacats a preservar</b>	Respectar volum, composició, els elements etnològics, etc. i la seva implantació.	
<b>Actuacions preferents</b>	Neteja de vegetació espontània i obres de conservació i de restauració.	
<b>Actuacions permeses</b>	<p>Manteniment i conservació íntegra de les seves parts essencials, i la seva volumetria. Mantenir i conservar els materials i les textures.</p> <p>Les possibles ampliacions de superfície construïda i ocupada que la normativa urbanística aplicable permeti a la parcel·la, no camuflaran ni distorsionaran la visió ni la comprensió de la construcció (era). Les possibles ampliacions, els nous volums que es construeixin, s'hauran de separar un mínim de deu -10- metres de la construcció.</p> <p>Es permeten obres de conservació, restauració i, en casos excepcionals, de recuperació d'alguna de les seves característiques originals.</p>	
<b>Usos permesos</b>	Haurà de mantenir el seu ús original o un altre compatible amb l'adequat manteniment i protecció del bé.	



<b>V PATRIMONI ETNOLÒGIC</b>	<b>E-02</b>
<b>Eres</b>	
<b>ERA DE SON JOAN JAUME</b>	

## Identificació de l'element

## Tipologia

Era

## Ús original

Batre

## Ús actual

Fora d'ús

## Titularitat

Privada

Autoria

Desconeguda

Cronologia

-

Estil

-

## Bibliografia

-

## Identificació espacial

## Localització

Accés des de les cases de la possessió de Son Joan Jaume. Al nord del casc urbà, dins la possessió de Son Joan Jaume, a llevant de les cases.

## Identificació Cadastral

Polígon 1

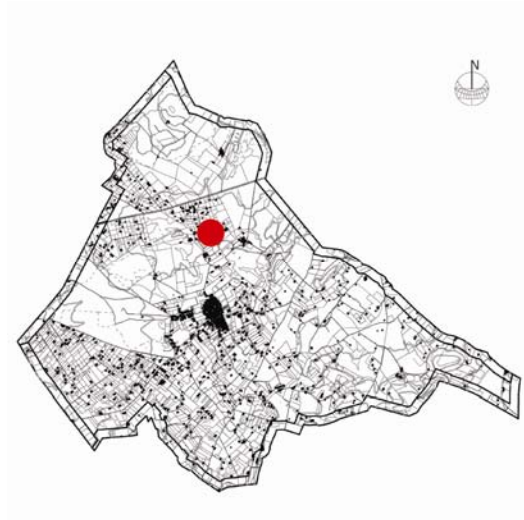
Parcel·la 155

## UTM

X= 39° 37.706'

Y= 2° 58.429'

Altitud= 198m



## Referències històriques

-

## V PATRIMONI ETNOLÒGIC

## Eres

E-02

## ERA DE SON JOAN JAUME

## Descripció de l'element

Estructura circular de 17m de diàmetre sobre un cintell de pedra en sec d'alçada màxima de 3,60m

## Estat de conservació de l'element

Estat general de conservació:

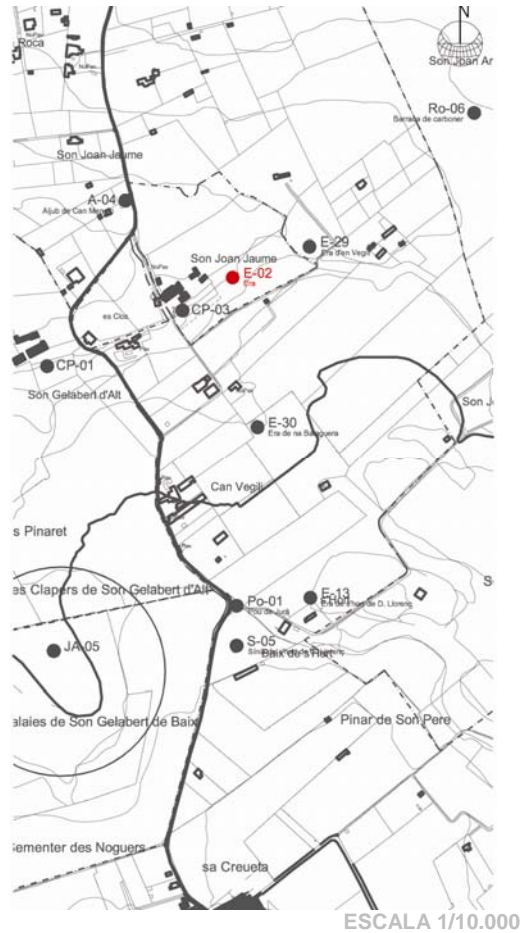
Regular

Estat de conservació dels elements:

Regular

## Intervencions o actuacions realitzades

No destaquen intervencions que puguin fer pensar en canvis substancials respecte la tipologia original.



ESCALA 1/10.000



<b>V PATRIMONI ETNOLÒGIC</b> <b>Eres</b>	<b>E-02</b>
<b>ERA DE SON JOAN JAUME</b>	

**Protecció i directrius d'intervenció**

<b>Qualificació urbanística actual NS de Lloret</b>	Sòl Rústic de Règim General	SRG
<b>Grau de protecció Integral/parcial/ambiental</b>	Integral	
<b>Elements destacats a preservar</b>	Respectar volum, composició, els elements etnològics, etc. i la seva implantació.	
<b>Actuacions preferents</b>	Neteja de vegetació espontània i obres de conservació i de restauració.	
<b>Actuacions permeses</b>	<p>Manteniment i conservació íntegra de les seves parts essencials, i la seva volumetria. Mantenir i conservar els materials i les textures.</p> <p>Les possibles ampliacions de superfície construïda i ocupada que la normativa urbanística aplicable permeti a la parcel·la, no camuflaran ni distorsionaran la visió ni la comprensió de la construcció (era). Les possibles ampliacions, els nous volums que es construeixin, s'hauran de separar un mínim de deu -10- metres de la construcció.</p> <p>Es permeten obres de conservació, restauració i, en casos excepcionals, de recuperació d'alguna de les seves característiques originals.</p>	
<b>Usos permesos</b>	Haurà de mantenir el seu ús original o un altre compatible amb l'adequat manteniment i protecció del bé.	

<b>V PATRIMONI ETNOLÒGIC</b>	<b>E-03</b>
<b>Eres</b>	
<b>ERA DE SON MARRON</b>	

**Identificació de l'element****Tipologia**

Era

**Ús original**

Batre

**Ús actual**

Fora d'ús

**Titularitat**

Privada

Autoria

Desconeguda

Cronologia

-

Estil

-

**Bibliografia**

-

**Identificació espacial****Localització**

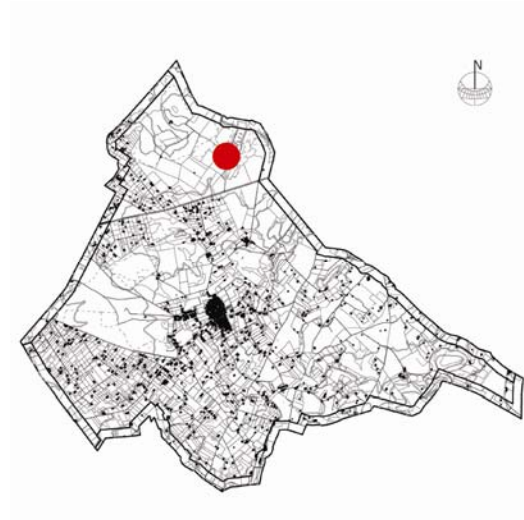
Accés des de les cases de la possessió de Son Marron.  
Al nord del casc urbà, dins la possessió de Son Marron,  
al migjorn de les cases de la possessió.

**Identificació Cadastral**

Polígon 5  
Parcel·la 47

**UTM**

X= 39 ° 38.288'  
Y= 2° 58.554'  
Altitud= 167m

**Referències històriques**

-

## V PATRIMONI ETNOLÒGIC

## Eres

E-03

## ERA DE SON MARRON

## Descripció de l'element

Estructura circular de 20m de diàmetre sobre un cintell de pedra en sec de 1,20m d'alçada a la part més elevada. Accés a peu pla a la part de ponent.

## Estat de conservació de l'element

Estat general de conservació:

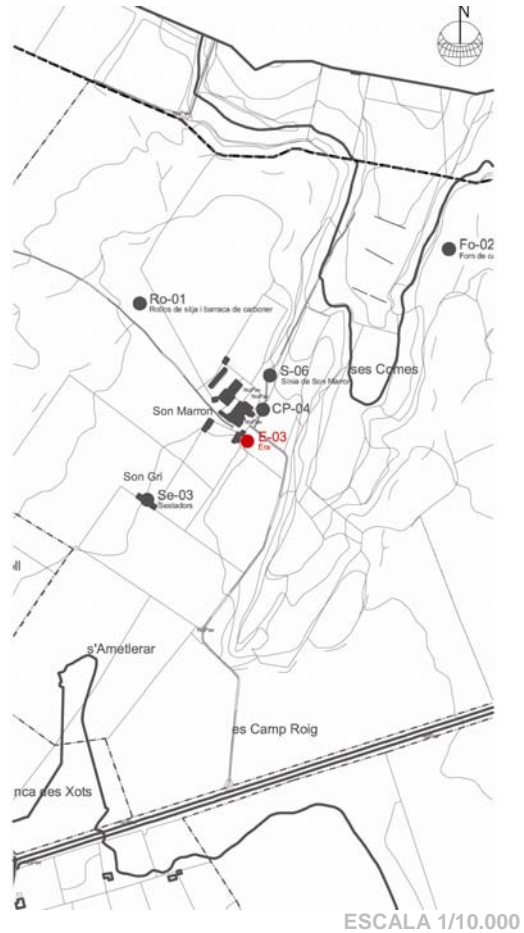
Regular

Estat de conservació dels elements:

Regular

## Intervencions o actuacions realitzades

No destaquen intervencions que puguin fer pensar en canvis substancials respecte la tipologia original.



<b>V PATRIMONI ETNOLÒGIC</b>	<b>E-03</b>
<b>Eres</b>	
<b>ERA DE SON MARRON</b>	

**Protecció i directrius d'intervenció**

<b>Qualificació urbanística actual NS de Lloret</b>	Sòl Rústic de Règim General	SRG
<b>Grau de protecció Integral/parcial/ambiental</b>	Integral	
<b>Elements destacats a preservar</b>	Respectar volum, composició, els elements etnològics, etc. i la seva implantació.	
<b>Actuacions preferents</b>	Neteja de vegetació espontània i obres de conservació i de restauració.	
<b>Actuacions permeses</b>	<p>Manteniment i conservació íntegra de les seves parts essencials, i la seva volumetria. Mantenir i conservar els materials i les textures.</p> <p>Les possibles ampliacions de superfície construïda i ocupada que la normativa urbanística aplicable permeti a la parcel·la, no camuflaran ni distorsionaran la visió ni la comprensió de la construcció (era). Les possibles ampliacions, els nous volums que es construeixin, s'hauran de separar un mínim de deu -10- metres de la construcció.</p> <p>Es permeten obres de conservació, restauració i, en casos excepcionals, de recuperació d'alguna de les seves característiques originals.</p>	
<b>Usos permesos</b>	Haurà de mantenir el seu ús original o un altre compatible amb l'adequat manteniment i protecció del bé.	

<b>V PATRIMONI ETNOLÒGIC</b>	<b>E-04</b>
<b>Eres</b>	
<b>ERA DE SON JOAN ARNAU</b>	

**Identificació de l'element****Tipologia**

Era

**Ús original**

Batre

**Ús actual**

Fora d'ús

**Titularitat**

Privada

Autoria

Desconeguda

Cronologia

-

Estil

-

**Bibliografia**

ROSSELLÓ VAQUER, Ramon (2002) Noticiari de Llorito. Segles XIII-XX. Ajuntament de Lloret de Vistalegre, Lloret de Vistalegre.

**Identificació espacial****Localització**

Accés des de les cases de la possessió de Son Joan Arnau. Al nord-est del casc urbà, dins la possessió de Son Joan Arnau, a migjorn de les cases de la possessió.

**Identificació Cadastral**

Polígon 1

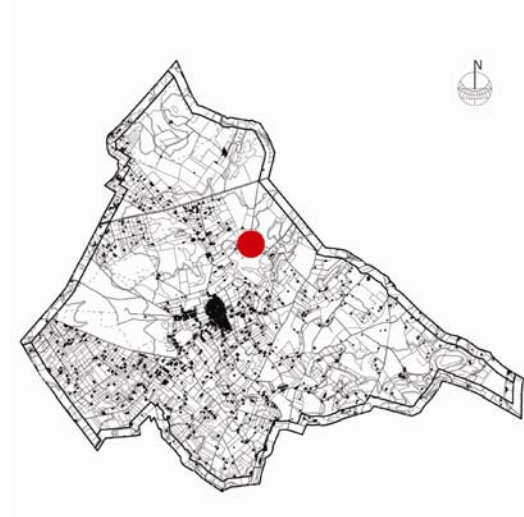
Parcel·la 166

**UTM**

X= 39° 37.577'

Y= 2° 58.883'

Altitud= 176m

**Referències històriques**

A un contracte d'arrendament de la possessió datat el 6 de gener de 1645 es cita textualment: ...més los marges com baxam de la era a la font... (ROSSELLÓ, 2002: 85).



## V PATRIMONI ETNOLÒGIC

## Eres

E-04

## ERA DE SON JOAN ARNAU

## Descripció de l'element

Estructura circular de 25,70m de diàmetre amb un cintell de pedra en sec que oscil·la entre 0m i 1m.

## Estat de conservació de l'element

Estat general de conservació:

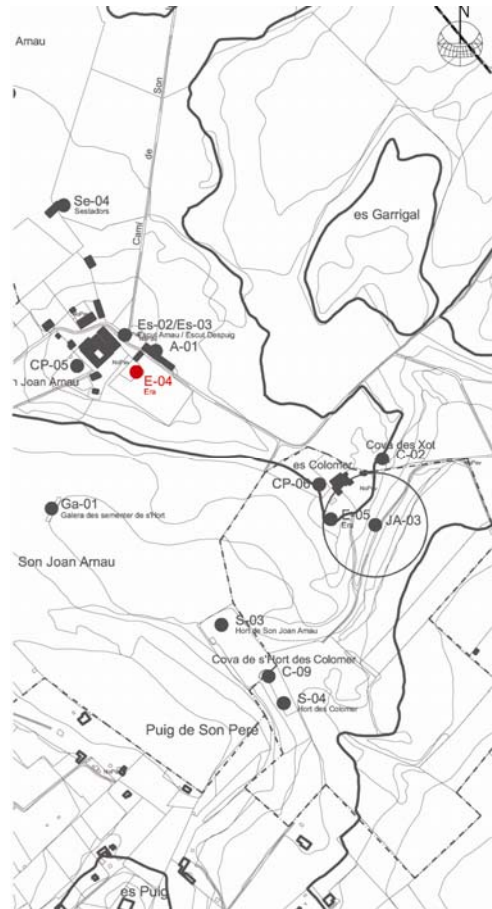
Regular

Estat de conservació dels elements:

Regular

## Intervencions o actuacions realitzades

No destaquen intervencions que puguin fer pensar en canvis substancials respecte la tipologia original.





<b>V PATRIMONI ETNOLÒGIC</b> <b>Eres</b>	<b>E-04</b>
<b>ERA DE SON JOAN ARNAU</b>	

**Protecció i directrius d'intervenció**

<b>Qualificació urbanística actual NS de Lloret</b>	Sòl Rústic de Règim General	SRG
<b>Grau de protecció Integral/parcial/ambiental</b>	Integral	
<b>Elements destacats a preservar</b>	Respectar volum, composició, els elements etnològics, etc. i la seva implantació.	
<b>Actuacions preferents</b>	Neteja de vegetació espontània i obres de conservació i de restauració.	
<b>Actuacions permeses</b>	<p>Manteniment i conservació íntegra de les seves parts essencials, i la seva volumetria. Mantenir i conservar els materials i les textures.</p> <p>Les possibles ampliacions de superfície construïda i ocupada que la normativa urbanística aplicable permeti a la parcel·la, no camuflaran ni distorsionaran la visió ni la comprensió de la construcció (era). Les possibles ampliacions, els nous volums que es construeixin, s'hauran de separar un mínim de deu -10- metres de la construcció.</p> <p>Es permeten obres de conservació, restauració i, en casos excepcionals, de recuperació d'alguna de les seves característiques originals.</p>	
<b>Usos permesos</b>	Haurà de mantenir el seu ús original o un altre compatible amb l'adequat manteniment i protecció del bé.	

<b>V PATRIMONI ETNOLÒGIC</b>	<b>E-05</b>
<b>Eres</b>	
<b>ERA DES COLOMER</b>	

## Identificació de l'element

## Tipologia

Era

## Ús original

Batre

## Ús actual

Fora d'ús

## Titularitat

Privada

Autoria

Desconeguda

Cronologia

-

Estil

-

## Bibliografia

-

## Identificació espacial

## Localització

Accés des de les cases de la possessió des Colomer. Al nord-est del casc urbà, dins la possessió des Colomer, a migjorn de les cases de la possessió.

## Identificació Cadastral

Polígon 1

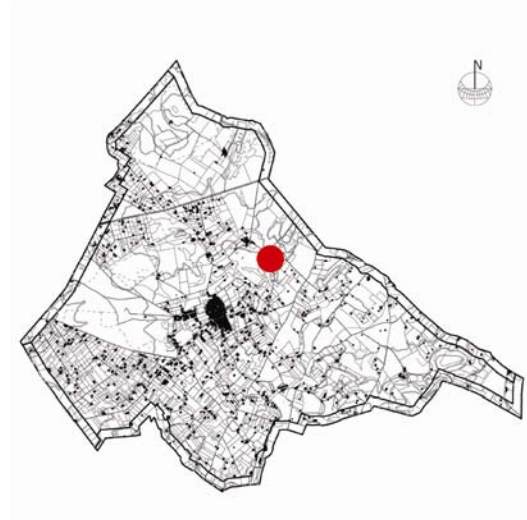
Parcel·la 165

## UTM

X= 39° 37.495'

Y= 2° 59.011'

Altitud= 178m



## Referències històriques

-

## V PATRIMONI ETNOLÒGIC

## Eres

E-05

## ERA DES COLOMER

## Descripció de l'element

Construcció circular de 20,80m de diàmetre amb un cintell de pedra en sec que oscil·la entre 0 i 1,60m.

## Estat de conservació de l'element

Estat general de conservació:

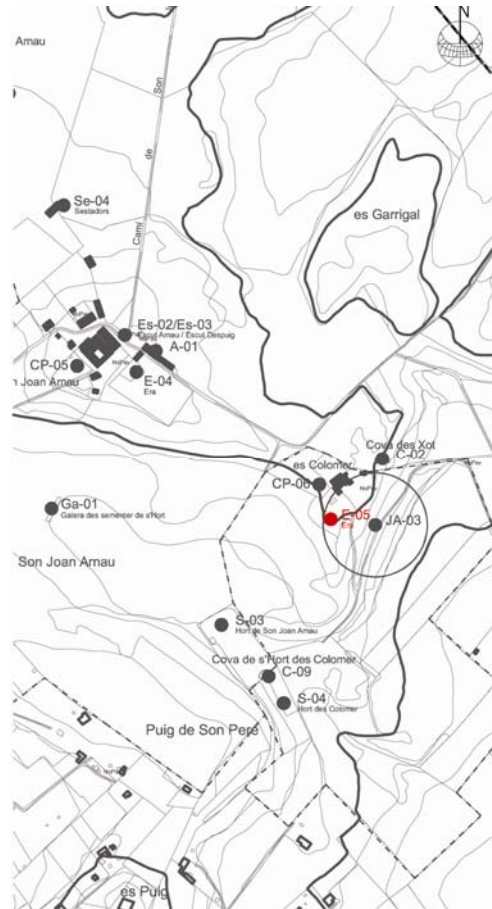
Regular

Estat de conservació dels elements:

Regular

## Intervencions o actuacions realitzades

No destaquen intervencions que puguin fer pensar en canvis substancials respecte la tipologia original.



<b>V PATRIMONI ETNOLÒGIC</b> <b>Eres</b>	<b>E-05</b>
<b>ERA DES COLOMER</b>	

**Protecció i directrius d'intervenció**

<b>Qualificació urbanística actual NS de Lloret</b>	Sòl Rústic de Règim General	SRG
<b>Grau de protecció Integral/parcial/ambiental</b>	Integral	
<b>Elements destacats a preservar</b>	Respectar volum, composició, els elements etnològics, etc. i la seva implantació.	
<b>Actuacions preferents</b>	Neteja de vegetació espontània i obres de conservació i de restauració.	
<b>Actuacions permeses</b>	<p>Manteniment i conservació íntegra de les seves parts essencials, i la seva volumetria. Mantenir i conservar els materials i les textures.</p> <p>Les possibles ampliacions de superfície construïda i ocupada que la normativa urbanística aplicable permeti a la parcel·la, no camuflaran ni distorsionaran la visió ni la comprensió de la construcció (era). Les possibles ampliacions, els nous volums que es construeixin, s'hauran de separar un mínim de deu -10- metres de la construcció.</p> <p>Es permeten obres de conservació, restauració i, en casos excepcionals, de recuperació d'alguna de les seves característiques originals.</p>	
<b>Usos permesos</b>	Haurà de mantenir el seu ús original o un altre compatible amb l'adequat manteniment i protecció del bé.	

<b>V PATRIMONI ETNOLÒGIC</b>	<b>E-06</b>
<b>Eres</b>	
<b>ERA DE SON MAS</b>	

## Identificació de l'element

## Tipologia

Era

## Ús original

Batre

## Ús actual

Fora d'ús

## Titularitat

Privada

Autoria

Desconeguda

Cronologia

-

Estil

-

## Bibliografia

-

## Identificació espacial

## Localització

Accés des de les cases de la possessió de Son Mas. Al sud-est del casc urbà, dins la possessió de Son Mas, a llevant de les cases de la possessió.

## Identificació Cadastral

Polígon 2

Parcel·la 159

## UTM

X= 39° 37.002'

Y= 2° 59.565'

Altitud= 130m



## Referències històriques

-

## V PATRIMONI ETNOLÒGIC

## Eres

E-06

## ERA DE SON MAS

## Descripció de l'element

Estructura de forma circular sustentada per un cintell de pedra en sec.

## Estat de conservació de l'element

\_Estat general de conservació:

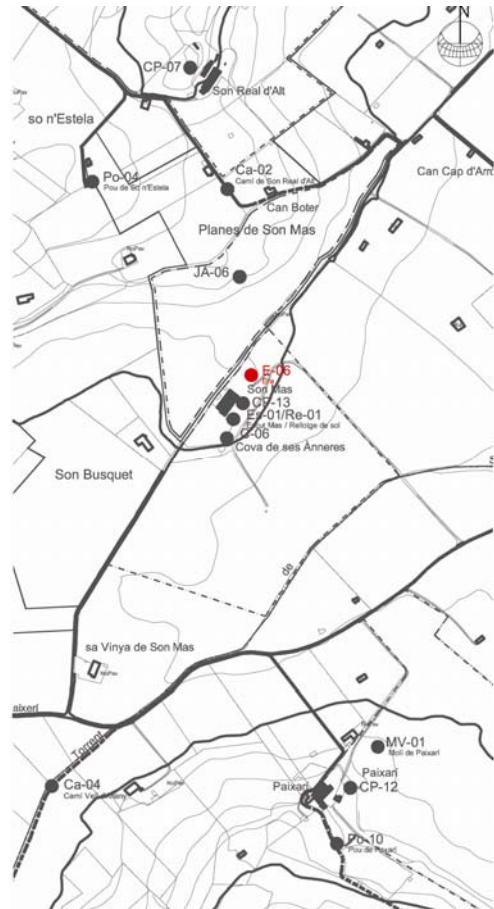
Regular

\_Estat de conservació dels elements:

Regular

## Intervencions o actuacions realitzades

No destaquen intervencions que puguin fer pensar en canvis substancials respecte la tipologia original.



<b>V PATRIMONI ETNOLÒGIC</b> <b>Eres</b>	<b>E-06</b>
<b>ERA DE SON MAS</b>	

**Protecció i directrius d'intervenció**

<b>Qualificació urbanística actual NS de Lloret</b>	Sòl Rústic de Règim General	SRG
<b>Grau de protecció Integral/parcial/ambiental</b>	Integral	
<b>Elements destacats a preservar</b>	Respectar volum, composició, els elements etnològics, etc. i la seva implantació.	
<b>Actuacions preferents</b>	Neteja de vegetació espontània i obres de conservació i de restauració.	
<b>Actuacions permeses</b>	<p>Manteniment i conservació íntegra de les seves parts essencials, i la seva volumetria. Mantenir i conservar els materials i les textures.</p> <p>Les possibles ampliacions de superfície construïda i ocupada que la normativa urbanística aplicable permeti a la parcel·la, no camuflaran ni distorsionaran la visió ni la comprensió de la construcció (era). Les possibles ampliacions, els nous volums que es construeixin, s'hauran de separar un mínim de deu -10- metres de la construcció.</p> <p>Es permeten obres de conservació, restauració i, en casos excepcionals, de recuperació d'alguna de les seves característiques originals.</p>	
<b>Usos permesos</b>	Haurà de mantenir el seu ús original o un altre compatible amb l'adequat manteniment i protecció del bé.	

<b>V PATRIMONI ETNOLÒGIC</b>	<b>E-07</b>
<b>Eres</b>	
<b>ERA DE SON DAVIU</b>	

## Identificació de l'element

## Tipologia

Era

## Ús original

Batre

## Ús actual

Fora d'ús

## Titularitat

Privada

Autoria

Desconeguda

Cronologia

-

Estil

-

## Bibliografia

-

## Identificació espacial

## Localització

Accés des de les cases de Son Daviu Al sud del casc urbà, dins la possessioneta de Son Daviu, al llevant de les cases, sobre el Turó de Son Daviu, ran del Camí de Son Daviu.

## Identificació Cadastral

Polígon 3

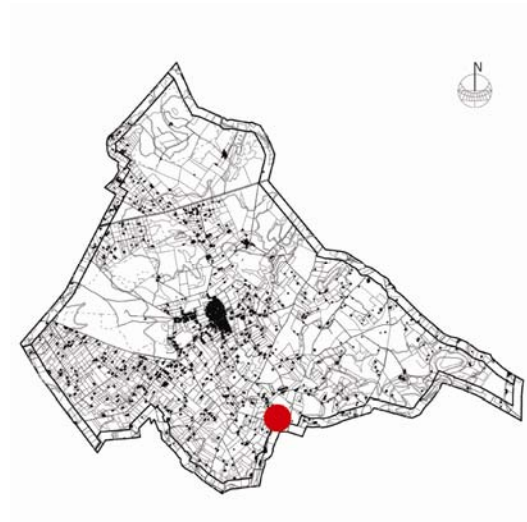
Parcel·la 10

## UTM

X= 39° 36.278'

Y= 2° 59.083'

Altitud= 164m



## Referències històriques

-



## V PATRIMONI ETNOLÒGIC

## Eres

E-07

## ERA DE SON DAVIU

## Descripció de l'element

Estructura circular de 18m de diàmetre amb un cintell de pedra en sec d'una alçada màxima de 1,80m. A la part de migjorn té un pujador adossat de 5 graons.

## Estat de conservació de l'element

Estat general de conservació:

Regular

Estat de conservació dels elements:

Regular

## Intervencions o actuacions realitzades

No destaquen intervencions que puguin fer pensar en canvis substancials respecte la tipologia original.



ESCALA 1/10.000



<b>V PATRIMONI ETNOLÒGIC</b> <b>Eres</b>	<b>E-07</b>
<b>ERA DE SON DAVIU</b>	

**Protecció i directrius d'intervenció**

<b>Qualificació urbanística actual NS de Lloret</b>	Sòl Rústic de Règim General	SRG
<b>Grau de protecció Integral/parcial/ambiental</b>	Integral	
<b>Elements destacats a preservar</b>	Respectar volum, composició, els elements etnològics, etc. i la seva implantació.	
<b>Actuacions preferents</b>	Neteja de vegetació espontània i obres de conservació i de restauració.	
<b>Actuacions permeses</b>	<p>Manteniment i conservació íntegra de les seves parts essencials, i la seva volumetria. Mantenir i conservar els materials i les textures.</p> <p>Les possibles ampliacions de superfície construïda i ocupada que la normativa urbanística aplicable permeti a la parcel·la, no camuflaran ni distorsionaran la visió ni la comprensió de la construcció (era). Les possibles ampliacions, els nous volums que es construeixin, s'hauran de separar un mínim de deu -10- metres de la construcció.</p> <p>Es permeten obres de conservació, restauració i, en casos excepcionals, de recuperació d'alguna de les seves característiques originals.</p>	
<b>Usos permesos</b>	Haurà de mantenir el seu ús original o un altre compatible amb l'adequat manteniment i protecció del bé.	

<b>V PATRIMONI ETNOLÒGIC</b>	<b>E-07</b>
<b>Eres</b>	
<b>ERA DE SON DAVIU</b>	

## Identificació de l'element

## Tipologia

Era

## Ús original

Batre

## Ús actual

Fora d'ús

## Titularitat

Privada

Autoria

Desconeguda

Cronologia

-

Estil

-

## Bibliografia

-

## Identificació espacial

## Localització

Accés des de les cases de Son Daviu Al sud del casc urbà, dins la possessioneta de Son Daviu, al llevant de les cases, sobre el Turó de Son Daviu, ran del Camí de Son Daviu.

## Identificació Cadastral

Polígon 3

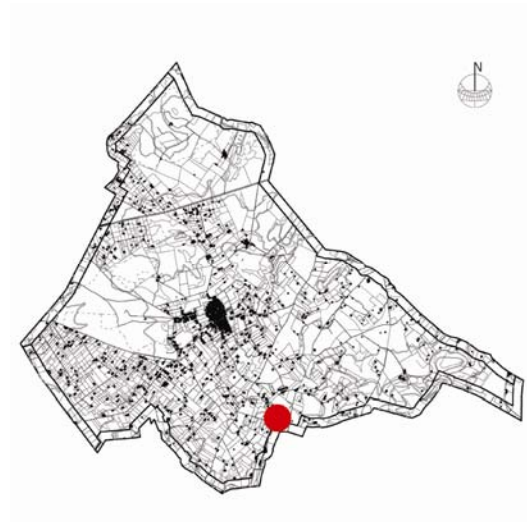
Parcel·la 10

## UTM

X= 39° 36.278'

Y= 2° 59.083'

Altitud= 164m



## Referències històriques

-

## V PATRIMONI ETNOLÒGIC

## Eres

E-07

## ERA DE SON DAVIU

## Descripció de l'element

Estructura circular de 18m de diàmetre amb un cintell de pedra en sec d'una alçada màxima de 1,80m. A la part de migjorn té un pujador adossat de 5 graons.

## Estat de conservació de l'element

Estat general de conservació:

Regular

Estat de conservació dels elements:

Regular

## Intervencions o actuacions realitzades

No destaquen intervencions que puguin fer pensar en canvis substancials respecte la tipologia original.



ESCALA 1/10.000



<b>V PATRIMONI ETNOLÒGIC</b> <b>Eres</b>	<b>E-07</b>
<b>ERA DE SON DAVIU</b>	

**Protecció i directrius d'intervenció**

**Qualificació urbanística**  
actual NS de Lloret

Sòl Rústic de Règim General

SRG

**Grau de protecció**  
Integral/parcial/ambiental

Integral

**Elements destacats a preservar**

Respectar volum, composició, els elements etnològics, etc. i la seva implantació.

**Actuacions preferents**

Neteja de vegetació espontània i obres de conservació i de restauració.

**Actuacions permeses**

Manteniment i conservació íntegra de les seves parts essencials, i la seva volumetria. Mantenir i conservar els materials i les textures.

Les possibles ampliacions de superfície construïda i ocupada que la normativa urbanística aplicable permeti a la parcel·la, no camuflaran ni distorsionaran la visió ni la comprensió de la construcció (era). Les possibles ampliacions, els nous volums que es construeixin, s'hauran de separar un mínim de deu -10- metres de la construcció.

Es permeten obres de conservació, restauració i, en casos excepcionals, de recuperació d'alguna de les seves característiques originals.

**Usos permesos**

Haurà de mantenir el seu ús original o un altre compatible amb l'adequat manteniment i protecció del bé.

<b>V PATRIMONI ETNOLÒGIC</b>	<b>E-08</b>
<b>Eres</b>	
<b>ERA DE SA CASA NOVA</b>	

## Identificació de l'element

## Tipologia

Era

## Ús original

Batre

## Ús actual

Fora d'ús

## Titularitat

Privada

Autoria

Desconeguda

Cronologia

-

Estil

-

## Bibliografia

-

## Identificació espacial

## Localització

Accés des del Camí de sa Casa Nova i des Camí des Figueras. Al sud del casc urbà, al migjorn de les cases de la possessió de sa Casa Nova.

## Identificació Cadastral

Polígon 3

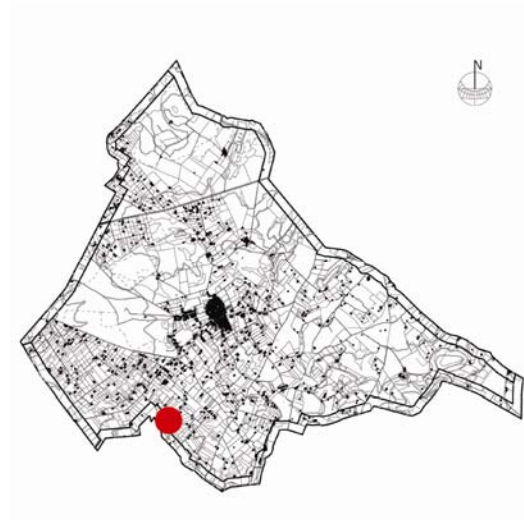
Parcel·la 613

## UTM

X= 39° 36.237'

Y= 2° 57.994'

Altitud= 175m



## Referències històriques

-



## V PATRIMONI ETNOLÒGIC

## Eres

E-08

## ERA DE SA CASA NOVA

## Descripció de l'element

Estructura circular de 20m de diàmetre sustentada per un cintell de pedra en sec de 1,10m d'alçada màxima.

## Estat de conservació de l'element

Estat general de conservació:

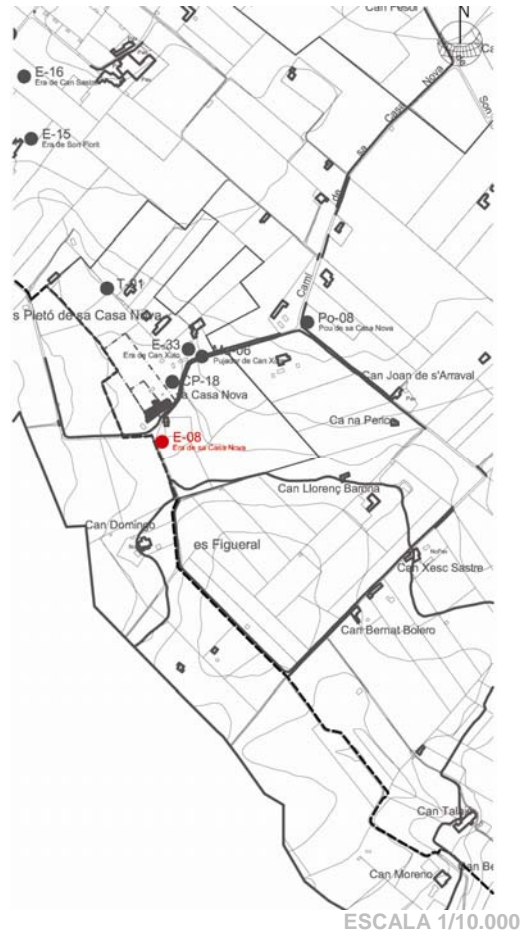
Regular

Estat de conservació dels elements:

Regular

## Intervencions o actuacions realitzades

No destaquen intervencions que puguin fer pensar en canvis substancials respecte la tipologia original.



ESCALA 1/10.000



<b>V PATRIMONI ETNOLÒGIC</b> <b>Eres</b>	<b>E-08</b>
<b>ERA DE SA CASA NOVA</b>	

**Protecció i directrius d'intervenció**

<b>Qualificació urbanística actual NS de Lloret</b>	Sòl Rústic de Règim General	SRG
<b>Grau de protecció Integral/parcial/ambiental</b>	Integral	
<b>Elements destacats a preservar</b>	Respectar volum, composició, els elements etnològics, etc. i la seva implantació.	
<b>Actuacions preferents</b>	Neteja de vegetació espontània i obres de conservació i de restauració.	
<b>Actuacions permeses</b>	<p>Manteniment i conservació íntegra de les seves parts essencials, i la seva volumetria. Mantenir i conservar els materials i les textures.</p> <p>Les possibles ampliacions de superfície construïda i ocupada que la normativa urbanística aplicable permeti a la parcel·la, no camuflaran ni distorsionaran la visió ni la comprensió de la construcció (era). Les possibles ampliacions, els nous volums que es construeixin, s'hauran de separar un mínim de deu -10- metres de la construcció.</p> <p>Es permeten obres de conservació, restauració i, en casos excepcionals, de recuperació d'alguna de les seves característiques originals.</p>	
<b>Usos permesos</b>	Haurà de mantenir el seu ús original o un altre compatible amb l'adequat manteniment i protecció del bé.	



<b>V PATRIMONI ETNOLÒGIC</b>	<b>E-09</b>
<b>Eres</b>	
<b>ERA DE SA ROTA D'EN MUNAR</b>	

**Identificació de l'element****Tipologia**

Era

**Ús original**

Batre

**Ús actual**

Fora d'ús

**Titularitat**

Privada

Autoria

Desconeguda

Cronologia

-

Estil

-

**Bibliografia**

-

**Identificació espacial****Localització**

Accés des de la carretera Ma 3130 Algaida - Sineu. Al sudoest del terme, entre es Camp de Pina, Son Servera i es Camp Roig. A la tanca de tramuntana de la propietat, entre les cases i la carretera Ma 313 0 Algaida - Sineu.

**Identificació Cadastral**

Polígon 3

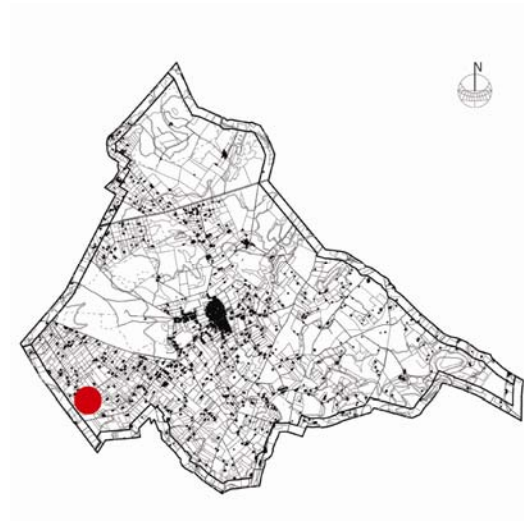
Parcel·la 721

**UTM**

X= 39° 36.425'

Y= 2° 57.163'

Altitud= 133m

**Referències històriques**

-

## V PATRIMONI ETNOLÒGIC

## Eres

E-09

## ERA DE SA ROTA D'EN MUNAR

## Descripció de l'element

Construcció circular de 18m de diàmetre amb un cintell de pedra en sec per salvar el desnivell de la superfície que oscil·la desde 0,0m 1,20m.

## Estat de conservació de l'element

Estat general de conservació:

Regular

Estat de conservació dels elements:

Regular

## Intervencions o actuacions realitzades

No destaquen intervencions que puguin fer pensar en canvis substancials respecte la tipologia original.



ESCALA 1/10.000



<b>V PATRIMONI ETNOLÒGIC</b> <b>Eres</b>	<b>E-09</b>
<b>ERA DE SA ROTA D'EN MUNAR</b>	

**Protecció i directrius d'intervenció**

<b>Qualificació urbanística actual NS de Lloret</b>	Sòl Rústic de Règim General	SRG
<b>Grau de protecció Integral/parcial/ambiental</b>	Integral	
<b>Elements destacats a preservar</b>	Respectar volum, composició, els elements etnològics, etc. i la seva implantació.	
<b>Actuacions preferents</b>	Neteja de vegetació espontània i obres de conservació i de restauració.	
<b>Actuacions permeses</b>	<p>Manteniment i conservació íntegra de les seves parts essencials, i la seva volumetria. Mantenir i conservar els materials i les textures.</p> <p>Les possibles ampliacions de superfície construïda i ocupada que la normativa urbanística aplicable permeti a la parcel·la, no camuflaran ni distorsionaran la visió ni la comprensió de la construcció (era). Les possibles ampliacions, els nous volums que es construeixin, s'hauran de separar un mínim de deu -10- metres de la construcció.</p> <p>Es permeten obres de conservació, restauració i, en casos excepcionals, de recuperació d'alguna de les seves característiques originals.</p>	
<b>Usos permesos</b>	Haurà de mantenir el seu ús original o un altre compatible amb l'adequat manteniment i protecció del bé.	

<b>V PATRIMONI ETNOLÒGIC</b>	<b>E-10</b>
<b>Eres</b>	
<b>ERA DE SA ROTA D'EN SUREDA</b>	

## Identificació de l'element

## Tipologia

Era

## Ús original

Batre

## Ús actual

Fora d'ús

## Titularitat

Privada

## Autoria

Desconeguda

## Cronologia

-

## Estil

-

## Bibliografia

-

## Identificació espacial

## Localització

Accés des del Camí de sa Comuna. A l'oest del terme, entre sa Comuna i Cas Alemany.

## Identificació Cadastral

Polígon 4

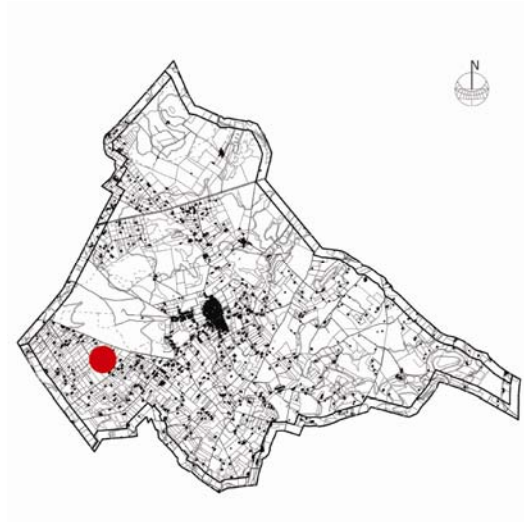
Parcel·la 141

## UTM

X= 39° 36.784'

Y= 2° 57.455'

Altitud= 144m



## Referències històriques

-

## V PATRIMONI ETNOLÒGIC

## Eres

E-10

## ERA DE SA ROTA D'EN SUREDA

### Descripció de l'element

Estructura circular de 14m de diàmetre amb un cintell de pedra en sec d'una alçada màxima de 1,30m. A la part de llevant, entre l'era i la paret de la tanca, hi ha un pujador d'accés.

## Estat de conservació de l'element

**\_Estat general de conservació:**

Regular

**\_Estat de conservació dels elements:**

Regular

## Intervencions o actuacions realitzades

No destaquen intervencions que puguin fer pensar en canvis substancials respecte la tipologia original.



ESCALA 1/10.000



<b>V PATRIMONI ETNOLÒGIC</b> <b>Eres</b>	<b>E-10</b>
<b>ERA DE SA ROTA D'EN SUREDA</b>	

**Protecció i directrius d'intervenció**

<b>Qualificació urbanística actual NS de Lloret</b>	Sòl Rústic de Règim General	SRG
<b>Grau de protecció Integral/parcial/ambiental</b>	Integral	
<b>Elements destacats a preservar</b>	Respectar volum, composició, els elements etnològics, etc. i la seva implantació.	
<b>Actuacions preferents</b>	Neteja de vegetació espontània i obres de conservació i de restauració.	
<b>Actuacions permeses</b>	<p>Manteniment i conservació íntegra de les seves parts essencials, i la seva volumetria. Mantenir i conservar els materials i les textures.</p> <p>Les possibles ampliacions de superfície construïda i ocupada que la normativa urbanística aplicable permeti a la parcel·la, no camuflaran ni distorsionaran la visió ni la comprensió de la construcció (era). Les possibles ampliacions, els nous volums que es construeixin, s'hauran de separar un mínim de deu -10- metres de la construcció.</p> <p>Es permeten obres de conservació, restauració i, en casos excepcionals, de recuperació d'alguna de les seves característiques originals.</p>	
<b>Usos permesos</b>	Haurà de mantenir el seu ús original o un altre compatible amb l'adequat manteniment i protecció del bé.	

<b>V PATRIMONI ETNOLÒGIC</b>	<b>E-11</b>
<b>Eres</b>	
<b>ERA DE CAN RUBERTO</b>	

## Identificació de l'element

## Tipologia

Era

## Ús original

Batre

## Ús actual

Fora d'ús

## Titularitat

Privada

Autoria

Desconeguda

Cronologia

-

Estil

-

## Bibliografia

-

## Identificació espacial

## Localització

Accés des de la carretera Ma 3231 Llorito - Montuïri. A Llorac. Al sud-est del terme, ran de la carretera Ma 3231 Llorito - Montuïri.

## Identificació Cadastral

Polígon 3

Parcel·la 397

## UTM

X= 39° 36.759'

Y= 2° 58.906'

Altitud= 146m



## Referències històriques

-



## V PATRIMONI ETNOLÒGIC

## Eres

E-11

## ERA DE CAN RUBERTO

## Descripció de l'element

Estructura circular de 17m de diàmetre sobre un cintell de pedra en sec que a la part més elevada fa 1,40m. Està davant les cases conformant una àmplia carrera i sobre un marge d'uns 2m d'alçada

## Estat de conservació de l'element

Estat general de conservació:

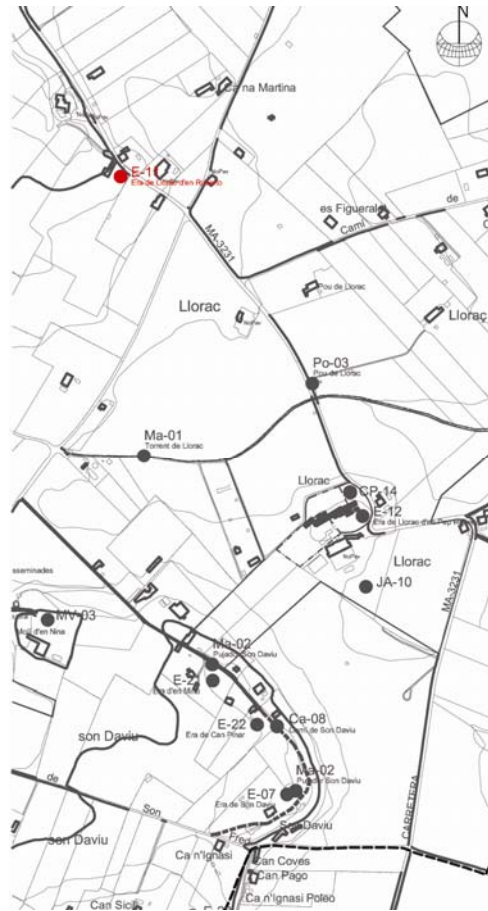
Regular

Estat de conservació dels elements:

Regular

## Intervencions o actuacions realitzades

No destaquen intervencions que puguin fer pensar en canvis substancials respecte la tipologia original.





<b>V PATRIMONI ETNOLÒGIC</b> <b>Eres</b>	<b>E-11</b>
<b>ERA DE CAN RUBERTO</b>	

**Protecció i directrius d'intervenció**

<b>Qualificació urbanística actual NS de Lloret</b>	Sòl Rústic de Règim General	SRG
<b>Grau de protecció Integral/parcial/ambiental</b>	Integral	
<b>Elements destacats a preservar</b>	Respectar volum, composició, els elements etnològics, etc. i la seva implantació.	
<b>Actuacions preferents</b>	Neteja de vegetació espontània i obres de conservació i de restauració.	
<b>Actuacions permeses</b>	<p>Manteniment i conservació íntegra de les seves parts essencials, i la seva volumetria. Mantenir i conservar els materials i les textures.</p> <p>Les possibles ampliacions de superfície construïda i ocupada que la normativa urbanística aplicable permeti a la parcel·la, no camuflaran ni distorsionaran la visió ni la comprensió de la construcció (era). Les possibles ampliacions, els nous volums que es construeixin, s'hauran de separar un mínim de deu -10- metres de la construcció.</p> <p>Es permeten obres de conservació, restauració i, en casos excepcionals, de recuperació d'alguna de les seves característiques originals.</p>	
<b>Usos permesos</b>	Haurà de mantenir el seu ús original o un altre compatible amb l'adequat manteniment i protecció del bé.	

<b>V PATRIMONI ETNOLÒGIC</b>	<b>E-12</b>
<b>Eres</b>	
<b>ERA D'EN PEP RUBERTO</b>	

## Identificació de l'element

## Tipologia

Era

## Ús original

Batre

## Ús actual

Fora d'ús

## Titularitat

Privada

Autoria

Desconeguda

Cronologia

-

Estil

-

## Bibliografia

-

## Identificació espacial

## Localització

Accés des de la carretera Ma 3231 Llorito - Montuiri. Al sud-est del terme, a l'antiga possessió de Llorac, ran de la carretera Ma 3231 Llorito - Montuiri.

## Identificació Cadastral

Polígon 3

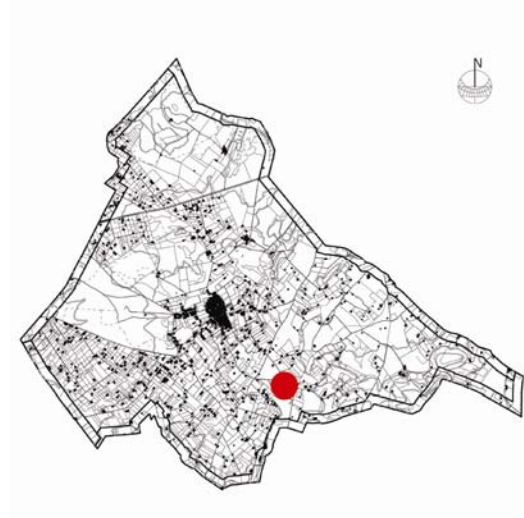
Parcel·la 263

## UTM

X= 39° 36.491'

Y= 2° 59.155'

Altitud= 138m



## Referències històriques

-

## V PATRIMONI ETNOLÒGIC

## Eres

E-12

## ERA D'EN PEP RUBERTO

## Descripció de l'element

Estructura circular de 20m de diàmetre amb un cintell de pedra en sec de 1,70m d'alçada màxima.

## Estat de conservació de l'element

Estat general de conservació:

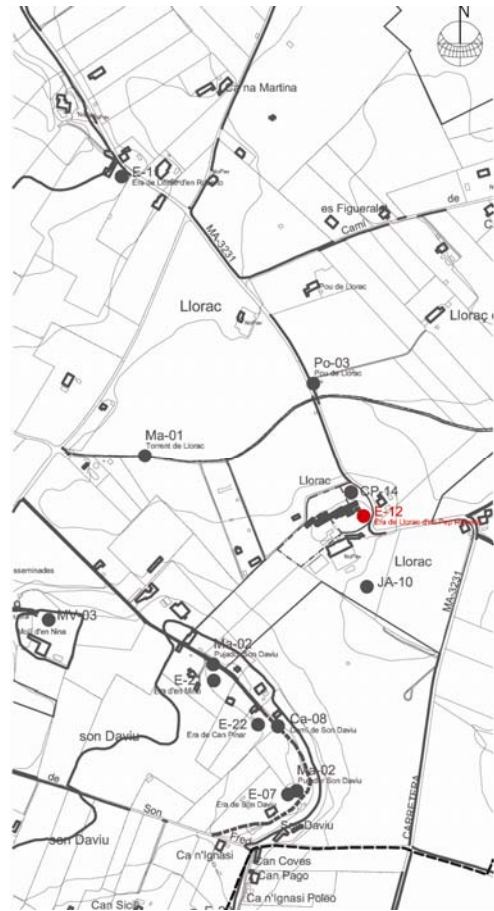
Regular

Estat de conservació dels elements:

Regular

## Intervencions o actuacions realitzades

No destaquen intervencions que puguin fer pensar en canvis substancials respecte la tipologia original.



<b>V PATRIMONI ETNOLÒGIC</b> <b>Eres</b>	<b>E-12</b>
<b>ERA D'EN PEP RUBERTO</b>	

**Protecció i directrius d'intervenció**

<b>Qualificació urbanística actual NS de Lloret</b>	Sòl Rústic de Règim General	SRG
<b>Grau de protecció Integral/parcial/ambiental</b>	Integral	
<b>Elements destacats a preservar</b>	Respectar volum, composició, els elements etnològics, etc. i la seva implantació.	
<b>Actuacions preferents</b>	Neteja de vegetació espontània i obres de conservació i de restauració.	
<b>Actuacions permeses</b>	<p>Manteniment i conservació íntegra de les seves parts essencials, i la seva volumetria. Mantenir i conservar els materials i les textures.</p> <p>Les possibles ampliacions de superfície construïda i ocupada que la normativa urbanística aplicable permeti a la parcel·la, no camuflaran ni distorsionaran la visió ni la comprensió de la construcció (era). Les possibles ampliacions, els nous volums que es construeixin, s'hauran de separar un mínim de deu -10- metres de la construcció.</p> <p>Es permeten obres de conservació, restauració i, en casos excepcionals, de recuperació d'alguna de les seves característiques originals.</p>	
<b>Usos permesos</b>	Haurà de mantenir el seu ús original o un altre compatible amb l'adequat manteniment i protecció del bé.	

<b>V PATRIMONI ETNOLÒGIC</b>	<b>E-13</b>
<b>Eres</b>	
<b>ERA DE S'HORT DE DON LLORENÇ</b>	

## Identificació de l'element

## Tipologia

Era

## Ús original

Batre

## Ús actual

Fora d'ús

## Titularitat

Privada

## Autoria

Desconeguda

## Cronologia

-

## Estil

-

## Bibliografia

-

## Identificació espacial

## Localització

Accés des del Camí de Son Gelabert o Camí Vell d'Inca.

Al nord-est del terme, a s'Hort de Don Llorenç.

## Identificació Cadastral

Polígon 1

Parcel·la 130

## UTM

X= 39° 37.448'

Y= 2° 58.527'

Altitud= 168m



## Referències històriques

-

## V PATRIMONI ETNOLÒGIC

## Eres

E-13

## ERA DE S'HORT DE DON LLORENÇ

## Descripció de l'element

Estructura circular dotada d'un cintell de pedra en sec de 18m de diàmetre i que té una alçada que oscil·la entre 1m al nordoest i 0m al sud.

## Estat de conservació de l'element

Estat general de conservació:

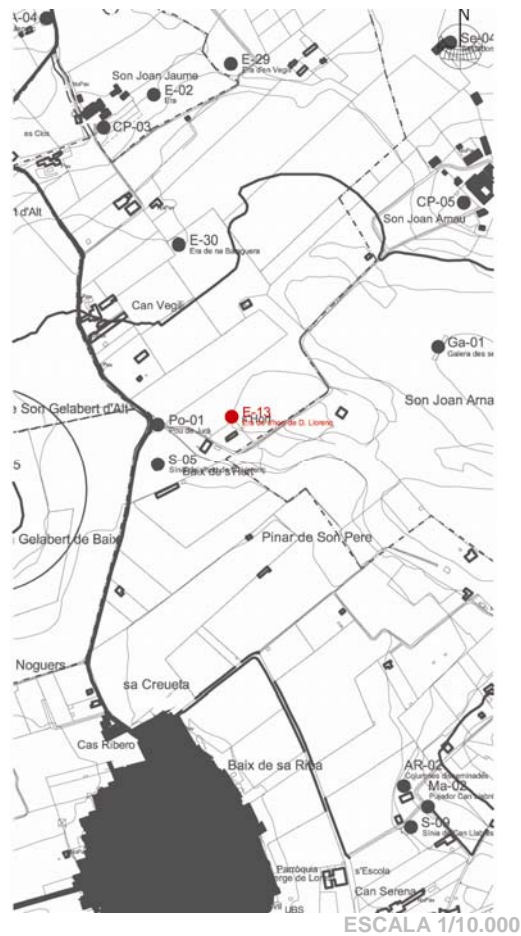
Regular

Estat de conservació dels elements:

Regular

## Intervencions o actuacions realitzades

No destaquen intervencions que puguin fer pensar en canvis substancials respecte la tipologia original.



<b>V PATRIMONI ETNOLÒGIC</b>	<b>E-13</b>
<b>Eres</b>	
<b>ERA DE S'HORT DE DON LLORENÇ</b>	

**Protecció i directrius d'intervenció**

<b>Qualificació urbanística actual NS de Lloret</b>	Sòl Rústic de Règim General	SRG
<b>Grau de protecció Integral/parcial/ambiental</b>	Integral	
<b>Elements destacats a preservar</b>	Respectar volum, composició, els elements etnològics, etc. i la seva implantació.	
<b>Actuacions preferents</b>	Neteja de vegetació espontània i obres de conservació i de restauració.	
<b>Actuacions permeses</b>	<p>Manteniment i conservació íntegra de les seves parts essencials, i la seva volumetria. Mantenir i conservar els materials i les textures.</p> <p>Les possibles ampliacions de superfície construïda i ocupada que la normativa urbanística aplicable permeti a la parcel·la, no camuflaran ni distorsionaran la visió ni la comprensió de la construcció (era). Les possibles ampliacions, els nous volums que es construeixin, s'hauran de separar un mínim de deu -10- metres de la construcció.</p> <p>Es permeten obres de conservació, restauració i, en casos excepcionals, de recuperació d'alguna de les seves característiques originals.</p>	
<b>Usos permesos</b>	Haurà de mantenir el seu ús original o un altre compatible amb l'adequat manteniment i protecció del bé.	



<b>V PATRIMONI ETNOLÒGIC</b>	<b>E-14</b>
<b>Eres</b>	
<b>ERA D'EN DOMINER</b>	

## Identificació de l'element

## Tipologia

Era

## Ús original

Batre

## Ús actual

Fora d'ús

## Titularitat

Privada

Autoria

Desconeguda

Cronologia

-

Estil

-

## Bibliografia

-

## Identificació espacial

## Localització

Accés des del Camí de ses Algorfes i des de les Cases de Can Riera. A Son Niell. Al sud-est del terme, ran del límit municipal de Sant Joan.

## Identificació Cadastral

Polígon 2

Parcel·la 395

## UTM

X= 39° 36.544'

Y= 3° 00.590'

Altitud= 178m



## Referències històriques

-

## V PATRIMONI ETNOLÒGIC

## Eres

E-14

## ERA D'EN DOMINER

## Descripció de l'element

Construcció circular de 18m de diàmetre amb un cintell de paret seca d'alçada màxima de 0,65m.

## Estat de conservació de l'element

Estat general de conservació:

Regular

Estat de conservació dels elements:

Regular

## Intervencions o actuacions realitzades

No destaquen intervencions que puguin fer pensar en canvis substancials respecte la tipologia original.



ESCALA 1/10.000



<b>V PATRIMONI ETNOLÒGIC</b>	<b>E-14</b>
<b>Eres</b>	
<b>ERA D'EN DOMINER</b>	

**Protecció i directrius d'intervenció**

<b>Qualificació urbanística actual NS de Lloret</b>	Sòl Rústic de Règim General	SRG
<b>Grau de protecció Integral/parcial/ambiental</b>	Integral	
<b>Elements destacats a preservar</b>	Respectar volum, composició, els elements etnològics, etc. i la seva implantació.	
<b>Actuacions preferents</b>	Neteja de vegetació espontània i obres de conservació i de restauració.	
<b>Actuacions permeses</b>	<p>Manteniment i conservació íntegra de les seves parts essencials, i la seva volumetria. Mantenir i conservar els materials i les textures.</p> <p>Les possibles ampliacions de superfície construïda i ocupada que la normativa urbanística aplicable permeti a la parcel·la, no camuflaran ni distorsionaran la visió ni la comprensió de la construcció (era). Les possibles ampliacions, els nous volums que es construeixin, s'hauran de separar un mínim de deu -10- metres de la construcció.</p> <p>Es permeten obres de conservació, restauració i, en casos excepcionals, de recuperació d'alguna de les seves característiques originals.</p>	
<b>Usos permesos</b>	Haurà de mantenir el seu ús original o un altre compatible amb l'adequat manteniment i protecció del bé.	

<b>V PATRIMONI ETNOLÒGIC</b>	<b>E-15</b>
<b>Eres</b>	
<b>ERA DE SON FLORIT</b>	

## Identificació de l'element

## Tipologia

Era

## Ús original

Batre

## Ús actual

Fora d'ús

## Titularitat

Privada

Autoria

Desconeguda

Cronologia

-

Estil

-

## Bibliografia

-

## Identificació espacial

## Localització

Accés des del Camí des Camp de Pina i des del Camí de sa Casa Nova. En el sudoest del casc urbà, entre sa Casa Nova, Can Rata, Son Pixedis i Son Boló.

## Identificació Cadastral

Polígon 3

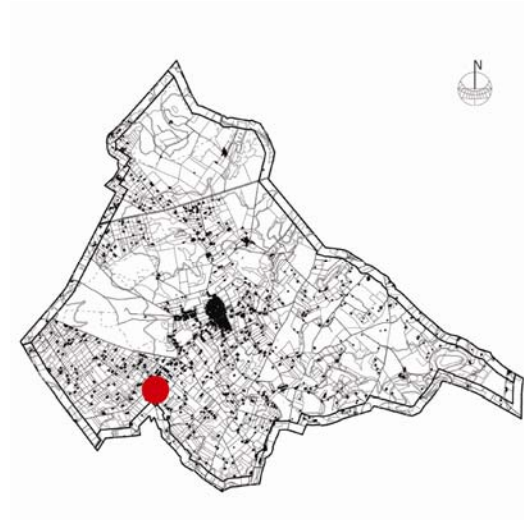
Parcel·la 685

## UTM

X= 39° 36.447'

Y= 2° 57.845'

Altitud= 156m



## Referències històriques

-

## V PATRIMONI ETNOLÒGIC

## Eres

E-15

## ERA DE SON FLORIT

### Descripció de l'element

Construcció circular de 20,5m de diàmetre amb un cintell de pedra en sec que oscil·la entre 0m i 1m.

## Estat de conservació de l'element

**\_Estat general de conservació:**

Regular

**\_Estat de conservació dels elements:**

Regular

## Intervencions o actuacions realitzades

No destaquen intervencions que puguin fer pensar en canvis substancials respecte la tipologia original.



ESCALA 1/10.000



<b>V PATRIMONI ETNOLÒGIC</b> <b>Eres</b>	<b>E-15</b>
<b>ERA DE SON FLORIT</b>	

**Protecció i directrius d'intervenció**

<b>Qualificació urbanística actual NS de Lloret</b>	Sòl Rústic de Règim General	SRG
<b>Grau de protecció Integral/parcial/ambiental</b>	Integral	
<b>Elements destacats a preservar</b>	Respectar volum, composició, els elements etnològics, etc. i la seva implantació.	
<b>Actuacions preferents</b>	Neteja de vegetació espontània i obres de conservació i de restauració.	
<b>Actuacions permeses</b>	<p>Manteniment i conservació íntegra de les seves parts essencials, i la seva volumetria. Mantenir i conservar els materials i les textures.</p> <p>Les possibles ampliacions de superfície construïda i ocupada que la normativa urbanística aplicable permeti a la parcel·la, no camuflaran ni distorsionaran la visió ni la comprensió de la construcció (era). Les possibles ampliacions, els nous volums que es construeixin, s'hauran de separar un mínim de deu -10- metres de la construcció.</p> <p>Es permeten obres de conservació, restauració i, en casos excepcionals, de recuperació d'alguna de les seves característiques originals.</p>	
<b>Usos permesos</b>	Haurà de mantenir el seu ús original o un altre compatible amb l'adequat manteniment i protecció del bé.	

<b>V PATRIMONI ETNOLÒGIC</b>	<b>E-16</b>
<b>Eres</b>	
<b>ERA DE CAN SASTRE</b>	

## Identificació de l'element

## Tipologia

Era

## Ús original

Batre

## Ús actual

Fora d'ús

## Titularitat

Privada

Autoria

Desconeguda

Cronologia

-

Estil

-

## Bibliografia

-

## Identificació espacial

## Localització

Accés des del Camí des Camp de Pina. A Son Pixedis.  
Al sud-oest del terme municipal. Entre sa Casa Nova,  
Son Florit, Son Pèl i Can Fontanet.

## Identificació Cadastral

Polígon 3

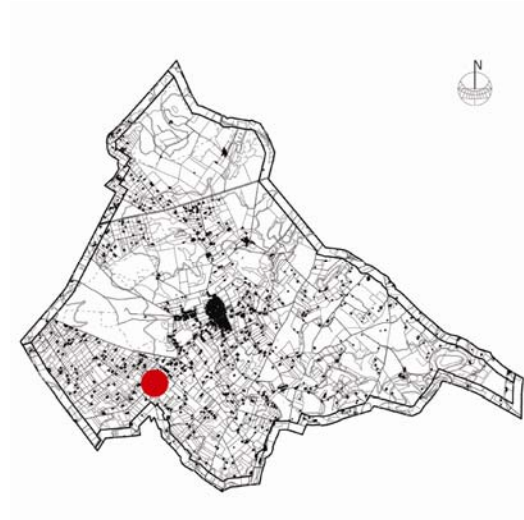
Parcel·la 683

## UTM

X= 39° 35.524'

Y= 2° 57.865'

Altitud= 155m



## Referències històriques

-



## V PATRIMONI ETNOLÒGIC

## Eres

E-16

## ERA DE CAN SASTRE

### Descripció de l'element

Construcció circular de 15,40m de diàmetre amb un cintell de pedra en sec que oscil·la entre 0,60m i 1,40m. Al nord de l'era hi ha un pujador de carro de 2,70m de llarg per 1,60m d'ample que serveix d'accés a l'era. A la part sud hi ha un altre pujador de peu conformat per dos escalons de pedra encastats dins el marge del cintell.

## Estat de conservació de l'element

**\_Estat general de conservació:**

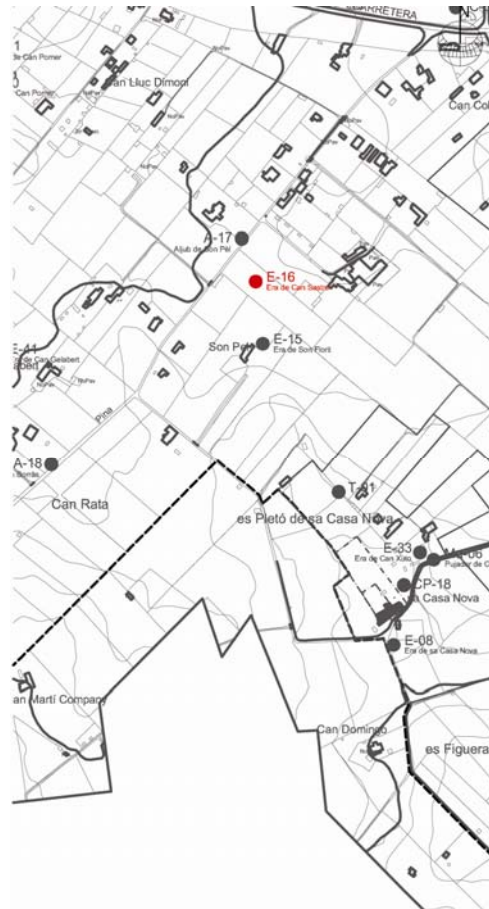
Regular

**\_Estat de conservació dels elements:**

Regular

## Intervencions o actuacions realitzades

No destaquen intervencions que puguin fer pensar en canvis substancials respecte la tipologia original.



ESCALA 1/10.000



<b>V PATRIMONI ETNOLÒGIC</b>	<b>E-16</b>
<b>Eres</b>	
<b>ERA DE CAN SASTRE</b>	

**Protecció i directrius d'intervenció**

**Qualificació urbanística**  
actual NS de Lloret

Sòl Rústic de Règim General

SRG

**Grau de protecció**  
Integral/parcial/ambiental

Integral

**Elements destacats a preservar**

Respectar volum, composició, els elements etnològics, etc. i la seva implantació.

**Actuacions preferents**

Neteja de vegetació espontània i obres de conservació i de restauració.

**Actuacions permeses**

Manteniment i conservació íntegra de les seves parts essencials, i la seva volumetria. Mantenir i conservar els materials i les textures.

Les possibles ampliacions de superfície construïda i ocupada que la normativa urbanística aplicable permeti a la parcel·la, no camuflaran ni distorsionaran la visió ni la comprensió de la construcció (era). Les possibles ampliacions, els nous volums que es construeixin, s'hauran de separar un mínim de deu -10- metres de la construcció.

Es permeten obres de conservació, restauració i, en casos excepcionals, de recuperació d'alguna de les seves característiques originals.

**Usos permesos**

Haurà de mantenir el seu ús original o un altre compatible amb l'adequat manteniment i protecció del bé.

<b>V PATRIMONI ETNOLÒGIC</b>	<b>E-16</b>
<b>Eres</b>	
<b>ERA DE CAN SASTRE</b>	

## Identificació de l'element

## Tipologia

Era

## Ús original

Batre

## Ús actual

Fora d'ús

## Titularitat

Privada

Autoria

Desconeguda

Cronologia

-

Estil

-

## Bibliografia

-

## Identificació espacial

## Localització

Accés des del Camí des Camp de Pina. A Son Pixedis.  
Al sud-oest del terme municipal. Entre sa Casa Nova,  
Son Florit, Son Pèl i Can Fontanet.

## Identificació Cadastral

Polígon 3

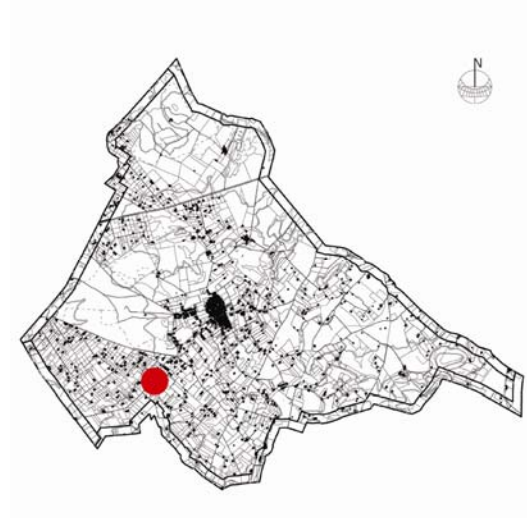
Parcel·la 683

## UTM

X= 39° 35.524'

Y= 2° 57.865'

Altitud= 155m



## Referències històriques

-

## V PATRIMONI ETNOLÒGIC

## Eres

E-16

## ERA DE CAN SASTRE

## Descripció de l'element

Construcció circular de 15,40m de diàmetre amb un cintell de pedra en sec que oscil·la entre 0,60m i 1,40m. Al nord de l'era hi ha un pujador de carro de 2,70m de llarg per 1,60m d'ample que serveix d'accés a l'era. A la part sud hi ha un altre pujador de peu conformat per dos escalons de pedra encastats dins el marge del cintell.

## Estat de conservació de l'element

Estat general de conservació:

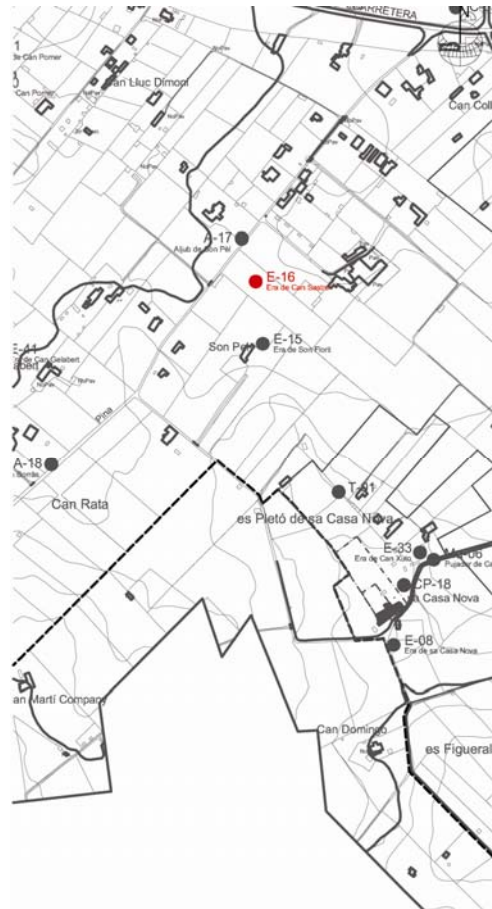
Regular

Estat de conservació dels elements:

Regular

## Intervencions o actuacions realitzades

No destaquen intervencions que puguin fer pensar en canvis substancials respecte la tipologia original.



ESCALA 1/10.000



<b>V PATRIMONI ETNOLÒGIC</b>	<b>E-16</b>
<b>Eres</b>	
<b>ERA DE CAN SASTRE</b>	

**Protecció i directrius d'intervenció**

**Qualificació urbanística**  
actual NS de Lloret

Sòl Rústic de Règim General

SRG

**Grau de protecció**  
Integral/parcial/ambiental

Integral

**Elements destacats a preservar**

Respectar volum, composició, els elements etnològics, etc. i la seva implantació.

**Actuacions preferents**

Neteja de vegetació espontània i obres de conservació i de restauració.

**Actuacions permeses**

Manteniment i conservació íntegra de les seves parts essencials, i la seva volumetria. Mantenir i conservar els materials i les textures.

Les possibles ampliacions de superfície construïda i ocupada que la normativa urbanística aplicable permeti a la parcel·la, no camuflaran ni distorsionaran la visió ni la comprensió de la construcció (era). Les possibles ampliacions, els nous volums que es construeixin, s'hauran de separar un mínim de deu -10- metres de la construcció.

Es permeten obres de conservació, restauració i, en casos excepcionals, de recuperació d'alguna de les seves característiques originals.

**Usos permesos**

Haurà de mantenir el seu ús original o un altre compatible amb l'adequat manteniment i protecció del bé.

<b>V PATRIMONI ETNOLÒGIC</b>	<b>E-17</b>
<b>Eres</b>	
<b>ERA DE CAS ALEMANYS</b>	

## Identificació de l'element

## Tipologia

Era

## Ús original

Batre

## Ús actual

Fora d'ús

## Titularitat

Privada

Autoria

Desconeguda

Cronologia

-

Estil

-

## Bibliografia

-

## Identificació espacial

## Localització

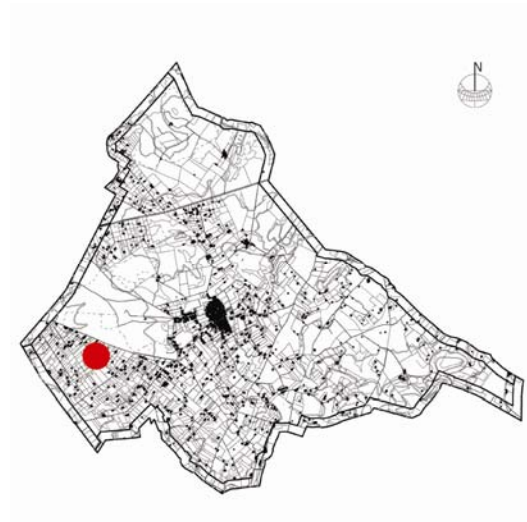
Accés des del Camí del Ras. A l'oest del terme municipal. Dins la propietat de Cas Alemany, entre el Camí de Cas Alemany, el Camí del Ras, Can Sòller, el Camí de sa Comuna i Can Xineta.

## Identificació Cadastral

Polígon 4  
Parcel·la 46

## UTM

X= 39°36.737'  
Y= 2° 57.246'  
Altitud= 143m



## Referències històriques

-



## V PATRIMONI ETNOLÒGIC

## Eres

E-17

## ERA DE CAS ALEMANYS

## Descripció de l'element

Construcció circular de 17,60m de diàmetre amb un cintell de pedra en sec que oscil·la entre 0m i 1m.

## Estat de conservació de l'element

Estat general de conservació:

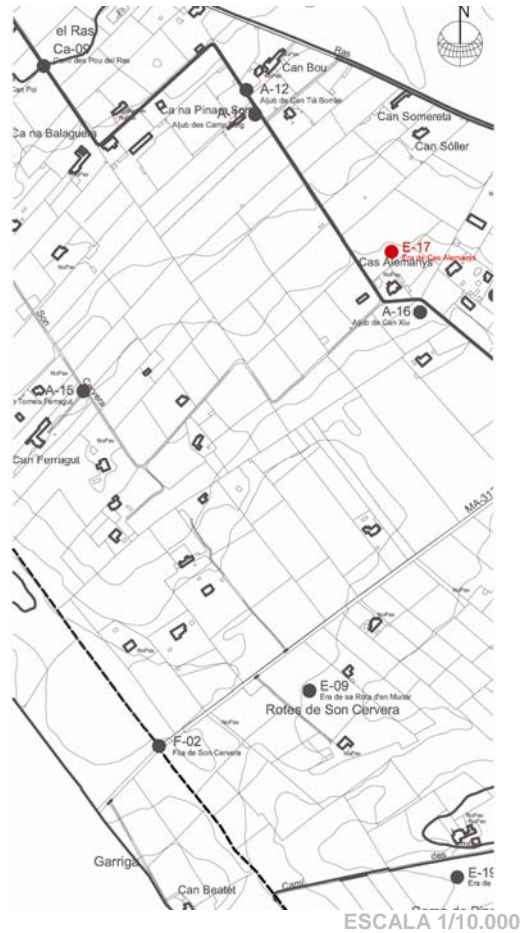
Regular

Estat de conservació dels elements:

Regular

## Intervencions o actuacions realitzades

No destaquen intervencions que puguin fer pensar en canvis substancials respecte la tipologia original.





<b>V PATRIMONI ETNOLÒGIC</b> <b>Eres</b>	<b>E-17</b>
<b>ERA DE CAS ALEMANYS</b>	

**Protecció i directrius d'intervenció**

<b>Qualificació urbanística actual NS de Lloret</b>	Sòl Rústic de Règim General	SRG
<b>Grau de protecció Integral/parcial/ambiental</b>	Integral	
<b>Elements destacats a preservar</b>	Respectar volum, composició, els elements etnològics, etc. i la seva implantació.	
<b>Actuacions preferents</b>	Neteja de vegetació espontània i obres de conservació i de restauració.	
<b>Actuacions permeses</b>	<p>Manteniment i conservació íntegra de les seves parts essencials, i la seva volumetria. Mantenir i conservar els materials i les textures.</p> <p>Les possibles ampliacions de superfície construïda i ocupada que la normativa urbanística aplicable permeti a la parcel·la, no camuflaran ni distorsionaran la visió ni la comprensió de la construcció (era). Les possibles ampliacions, els nous volums que es construeixin, s'hauran de separar un mínim de deu -10- metres de la construcció.</p> <p>Es permeten obres de conservació, restauració i, en casos excepcionals, de recuperació d'alguna de les seves característiques originals.</p>	
<b>Usos permesos</b>	Haurà de mantenir el seu ús original o un altre compatible amb l'adequat manteniment i protecció del bé.	

<b>V PATRIMONI ETNOLÒGIC</b>	<b>E-18</b>
<b>Eres</b>	
<b>ERA DE SON PASTERETA</b>	

## Identificació de l'element

## Tipologia

Era

## Ús original

Batre

## Ús actual

Fora d'ús

## Titularitat

Privada

Autoria

Desconeguda

Cronologia

-

Estil

-

## Bibliografia

-

## Identificació espacial

## Localització

Accés des de les Cases de Son Pastereta. Al sud-est del terme, dins la possessió de Son Pastereta, davant les cases.

## Identificació Cadastral

Polígon 2

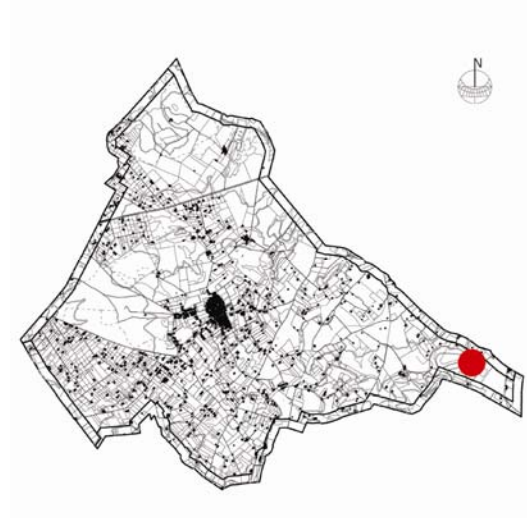
Parcel·la 319

## UTM

X= 39° 36.675'

Y= 3° 01.017'

Altitud= 132m



## Referències històriques

-

## V PATRIMONI ETNOLÒGIC

## Eres

E-18

## ERA DE SON PASTERETA

## Descripció de l'element

Estructura circular de 15m de diàmetre i cintell de pedra en sec amb una altària màxima de 1,40m.

## Estat de conservació de l'element

Estat general de conservació:

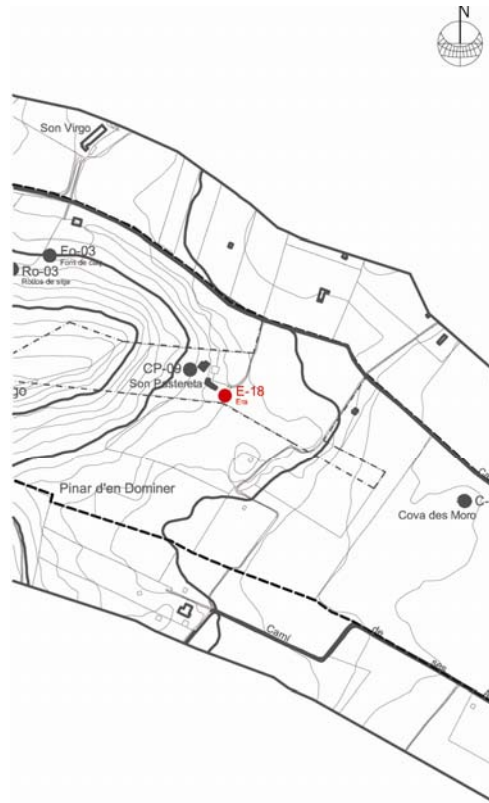
Regular

Estat de conservació dels elements:

Regular

## Intervencions o actuacions realitzades

No destaquen intervencions que puguin fer pensar en canvis substancials respecte la tipologia original.



ESCALA 1/10.000



<b>V PATRIMONI ETNOLÒGIC</b>	<b>E-18</b>
<b>Eres</b>	
<b>ERA DE SON PASTERETA</b>	

**Protecció i directrius d'intervenció**

**Qualificació urbanística**  
actual NS de Lloret

Sòl Rústic de Règim General

SRG

**Grau de protecció**  
Integral/parcial/ambiental

Integral

**Elements destacats a preservar**

Respectar volum, composició, els elements etnològics, etc. i la seva implantació.

**Actuacions preferents**

Neteja de vegetació espontània i obres de conservació i de restauració.

**Actuacions permeses**

Manteniment i conservació íntegra de les seves parts essencials, i la seva volumetria. Mantenir i conservar els materials i les textures.

Les possibles ampliacions de superfície construïda i ocupada que la normativa urbanística aplicable permeti a la parcel·la, no camuflaran ni distorsionaran la visió ni la comprensió de la construcció (era). Les possibles ampliacions, els nous volums que es construeixin, s'hauran de separar un mínim de deu -10- metres de la construcció.

Es permeten obres de conservació, restauració i, en casos excepcionals, de recuperació d'alguna de les seves característiques originals.

**Usos permesos**

Haurà de mantenir el seu ús original o un altre compatible amb l'adequat manteniment i protecció del bé.

<b>V PATRIMONI ETNOLÒGIC</b>	<b>E-19</b>
<b>Eres</b>	
<b>ERA DE CAN MATEU DE S'ARRAVAL</b>	

## Identificació de l'element

## Tipologia

Era

## Ús original

Batre

## Ús actual

Fora d'ús

## Titularitat

Privada

## Autoria

Desconeguda

## Cronologia

-

## Estil

-

## Bibliografia

-

## Identificació espacial

## Localització

Accés des del Camí des Camp de Pina. A es Camp de Pina. A l'oest del terme municipal.

## Identificació Cadastral

Polígon 3

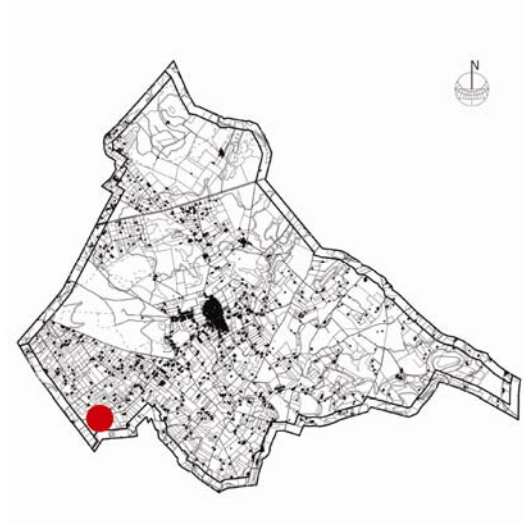
Parcel·la 710

## UTM

X= 39° 36.268'

Y= 2° 57.314'

Altitud= 149m



## Referències històriques

-

## V PATRIMONI ETNOLÒGIC

## Eres

E-19

## ERA DE CAN MATEU DE S'ARRAVAL

## Descripció de l'element

Estructura circular de 18m de diàmetre i cintell de pedra en sec amb una altària màxima de 0,80m

## Estat de conservació de l'element

Estat general de conservació:

Regular

Estat de conservació dels elements:

Regular

## Intervencions o actuacions realitzades

No destaquen intervencions que puguin fer pensar en canvis substancials respecte la tipologia original.



ESCALA 1/10.000



<b>V PATRIMONI ETNOLÒGIC</b>	<b>E-19</b>
<b>Eres</b>	
<b>ERA DE CAN MATEU DE S'ARRAVAL</b>	

**Protecció i directrius d'intervenció**

<b>Qualificació urbanística actual NS de Lloret</b>	Sòl Rústic de Règim General	SRG
<b>Grau de protecció Integral/parcial/ambiental</b>	Integral	
<b>Elements destacats a preservar</b>	Respectar volum, composició, els elements etnològics, etc. i la seva implantació.	
<b>Actuacions preferents</b>	Neteja de vegetació espontània i obres de conservació i de restauració.	
<b>Actuacions permeses</b>	<p>Manteniment i conservació íntegra de les seves parts essencials, i la seva volumetria. Mantenir i conservar els materials i les textures.</p> <p>Les possibles ampliacions de superfície construïda i ocupada que la normativa urbanística aplicable permeti a la parcel·la, no camuflaran ni distorsionaran la visió ni la comprensió de la construcció (era). Les possibles ampliacions, els nous volums que es construeixin, s'hauran de separar un mínim de deu -10- metres de la construcció.</p> <p>Es permeten obres de conservació, restauració i, en casos excepcionals, de recuperació d'alguna de les seves característiques originals.</p>	
<b>Usos permesos</b>	Haurà de mantenir el seu ús original o un altre compatible amb l'adequat manteniment i protecció del bé.	



<b>V PATRIMONI ETNOLÒGIC</b>	<b>E-20</b>
<b>Eres</b>	
<b>ERA DE SA ROTA DE CAN SENYORA</b>	

## Identificació de l'element

## Tipologia

Era

## Ús original

Batre

## Ús actual

Fora d'ús

## Titularitat

Privada

## Autoria

Desconeguda

## Cronologia

-

## Estil

-

## Bibliografia

-

## Identificació espacial

## Localització

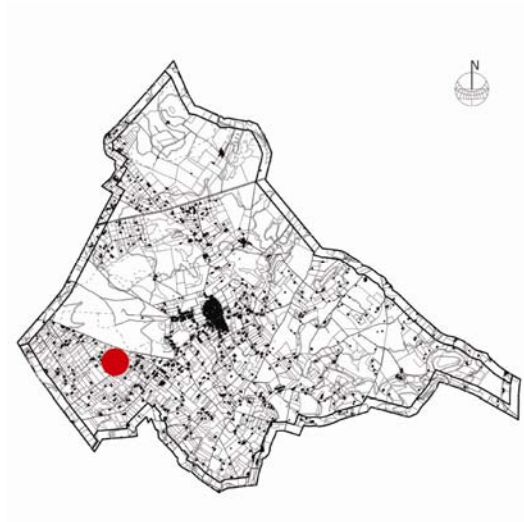
A l'oest del terme municipal. Accés des de la carretera Ma 3130 Algaida - Sineu, punt kilomètric 8.

## Identificació Cadastral

Polígon 4  
Parcel·la 36

## UTM

X= 39° 36.686'  
Y= 2° 57.489'  
Altitud= 146m



## Referències històriques

-

## V PATRIMONI ETNOLÒGIC

## Eres

E-20

## ERA DE SA ROTA DE CAN SENYORA

## Descripció de l'element

Estructura circular de 15m de diàmetre i cintell de pedra en sec amb una altària màxima de 0,60m.

## Estat de conservació de l'element

Estat general de conservació:

Dolent

Estat de conservació dels elements:

Dolent

## Intervencions o actuacions realitzades

No destaquen intervencions que puguin fer pensar en canvis substancials respecte la tipologia original.



ESCALA 1/10.000



<b>V PATRIMONI ETNOLÒGIC</b> <b>Eres</b>	<b>E-20</b>
<b>ERA DE SA ROTA DE CAN SENYORA</b>	

**Protecció i directrius d'intervenció**

<b>Qualificació urbanística actual NS de Lloret</b>	Sòl Rústic de Règim General	SRG
<b>Grau de protecció Integral/parcial/ambiental</b>	Integral	
<b>Elements destacats a preservar</b>	Respectar volum, composició, els elements etnològics, etc. i la seva implantació.	
<b>Actuacions preferents</b>	Neteja de vegetació espontània i obres de conservació i de restauració.	
<b>Actuacions permeses</b>	<p>Manteniment i conservació íntegra de les seves parts essencials, i la seva volumetria. Mantenir i conservar els materials i les textures.</p> <p>Les possibles ampliacions de superfície construïda i ocupada que la normativa urbanística aplicable permeti a la parcel·la, no camuflaran ni distorsionaran la visió ni la comprensió de la construcció (era). Les possibles ampliacions, els nous volums que es construeixin, s'hauran de separar un mínim de deu -10- metres de la construcció.</p> <p>Es permeten obres de conservació, restauració i, en casos excepcionals, de recuperació d'alguna de les seves característiques originals.</p>	
<b>Usos permesos</b>	Haurà de mantenir el seu ús original o un altre compatible amb l'adequat manteniment i protecció del bé.	

<b>V PATRIMONI ETNOLÒGIC</b>	<b>E-21</b>
<b>Eres</b>	
<b>ERA D'EN MINO</b>	

## Identificació de l'element

## Tipologia

Era

## Ús original

Batre

## Ús actual

Fora d'ús

## Titularitat

Privada

## Autoria

Desconeguda

## Cronologia

-

## Estil

-

## Bibliografia

-

## Identificació espacial

## Localització

Accés des del Camí de Son Daviu. A Son Daviu. Al sud del terme municipal, ran del Camí de Son Daviu.

## Identificació Cadastral

Polígon 3

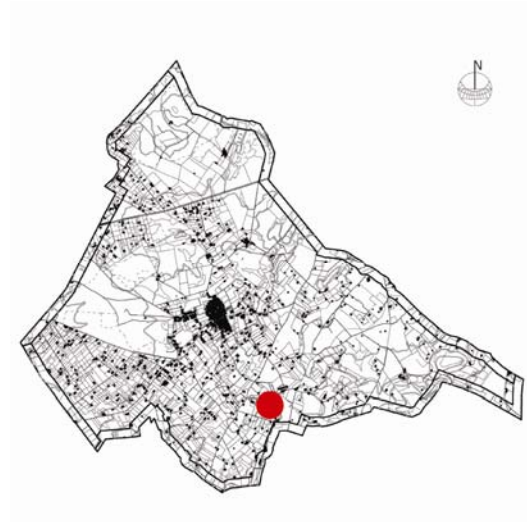
Parcel·la 286

## UTM

X= 39° 36.383'

Y= 2° 59.009'

Altitud= 159m



## Referències històriques

-

## V PATRIMONI ETNOLÒGIC

## Eres

E-21

## ERA D'EN MINO

## Descripció de l'element

Estructura circular de 19m de diàmetre i cintell de pedra en sec amb una altària màxima de 1,40m.

## Estat de conservació de l'element

\_Estat general de conservació:

Dolent

\_Estat de conservació dels elements:

Dolent

## Intervencions o actuacions realitzades

No destaquen intervencions que puguin fer pensar en canvis substancials respecte la tipologia original.



ESCALA 1/10.000



<b>V PATRIMONI ETNOLÒGIC</b> <b>Eres</b>	<b>E-21</b>
<b>ERA D'EN MINO</b>	

**Protecció i directrius d'intervenció**

<b>Qualificació urbanística actual NS de Lloret</b>	Sòl Rústic de Règim General	SRG
<b>Grau de protecció Integral/parcial/ambiental</b>	Integral	
<b>Elements destacats a preservar</b>	Respectar volum, composició, els elements etnològics, etc. i la seva implantació.	
<b>Actuacions preferents</b>	Neteja de vegetació espontània i obres de conservació i de restauració.	
<b>Actuacions permeses</b>	<p>Manteniment i conservació íntegra de les seves parts essencials, i la seva volumetria. Mantenir i conservar els materials i les textures.</p> <p>Les possibles ampliacions de superfície construïda i ocupada que la normativa urbanística aplicable permeti a la parcel·la, no camuflaran ni distorsionaran la visió ni la comprensió de la construcció (era). Les possibles ampliacions, els nous volums que es construeixin, s'hauran de separar un mínim de deu -10- metres de la construcció.</p> <p>Es permeten obres de conservació, restauració i, en casos excepcionals, de recuperació d'alguna de les seves característiques originals.</p>	
<b>Usos permesos</b>	Haurà de mantenir el seu ús original o un altre compatible amb l'adequat manteniment i protecció del bé.	

<b>V PATRIMONI ETNOLÒGIC</b>	<b>E-22</b>
<b>Eres</b>	
<b>ERA DE CAN PINAR</b>	

## Identificació de l'element

## Tipologia

Era

## Ús original

Batre

## Ús actual

Fora d'ús

## Titularitat

Privada

## Autoria

Desconeguda

## Cronologia

-

## Estil

-

## Bibliografia

-

## Identificació espacial

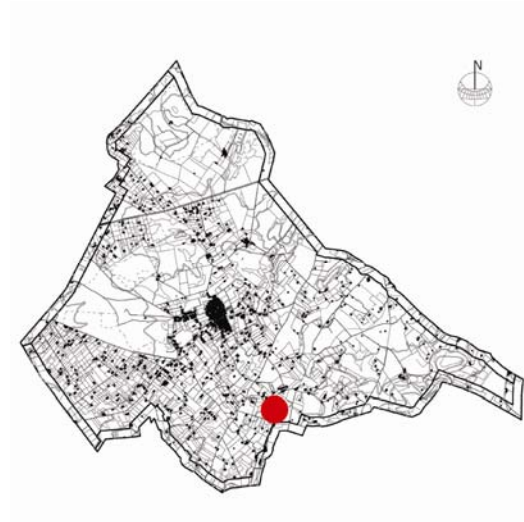
## Localització

Accés des del Camí de Son Daviu. A Son Daviu. Al sud del terme municipal, ran del Camí de Son Daviu.

## Identificació Cadastral

Polígon 3  
Parcel·la 11

## UTM

X= 39° 36.354'  
Y= 2° 59.017'  
Altitud= 159m

## Referències històriques

-



## V PATRIMONI ETNOLÒGIC

## Eres

E-22

## ERA DE CAN PINAR

## Descripció de l'element

Estructura circular de 13m de diàmetre i cintell de pedra en sec amb una altària màxima de 1m

## Estat de conservació de l'element

\_Estat general de conservació:

Dolent

\_Estat de conservació dels elements:

Dolent

## Intervencions o actuacions realitzades

No destaquen intervencions que puguin fer pensar en canvis substancials respecte la tipologia original.



ESCALA 1/10.000



<b>V PATRIMONI ETNOLÒGIC</b> <b>Eres</b>	<b>E-22</b>
<b>ERA DE CAN PINAR</b>	

**Protecció i directrius d'intervenció**

<b>Qualificació urbanística actual NS de Lloret</b>	Sòl Rústic de Règim General	SRG
<b>Grau de protecció Integral/parcial/ambiental</b>	Integral	
<b>Elements destacats a preservar</b>	Respectar volum, composició, els elements etnològics, etc. i la seva implantació.	
<b>Actuacions preferents</b>	Neteja de vegetació espontània i obres de conservació i de restauració.	
<b>Actuacions permeses</b>	<p>Manteniment i conservació íntegra de les seves parts essencials, i la seva volumetria. Mantenir i conservar els materials i les textures.</p> <p>Les possibles ampliacions de superfície construïda i ocupada que la normativa urbanística aplicable permeti a la parcel·la, no camuflaran ni distorsionaran la visió ni la comprensió de la construcció (era). Les possibles ampliacions, els nous volums que es construeixin, s'hauran de separar un mínim de deu -10- metres de la construcció.</p> <p>Es permeten obres de conservació, restauració i, en casos excepcionals, de recuperació d'alguna de les seves característiques originals.</p>	
<b>Usos permesos</b>	Haurà de mantenir el seu ús original o un altre compatible amb l'adequat manteniment i protecció del bé.	

<b>V PATRIMONI ETNOLÒGIC</b>	<b>E-24</b>
<b>Eres</b>	
<b>ERA DE CA N'IGNASI POLEO</b>	

**Identificació de l'element****Tipologia**

Era

**Ús original**

Batre

**Ús actual**

Fora d'ús

**Titularitat**

Privada

**Autoria**

Desconeguda

**Cronologia**

-

**Estil**

-

**Bibliografia**

-

**Identificació espacial****Localització**

Accés des del Camí de Son Fred. A Son Miraes. Al sud del terme municipal, al nord-est de Ca na Realeta.

**Identificació Cadastral**

Polígon 3

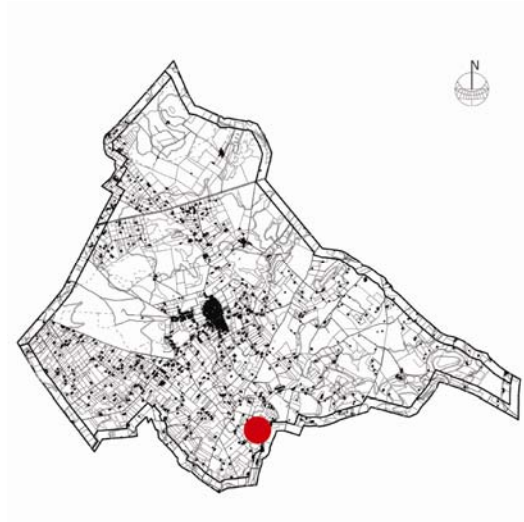
Parcel·la 317

**UTM**

X= 39° 36.156'

Y= 2° 58.906'

Altitud= 169m

**Referències històriques**

-

## V PATRIMONI ETNOLÒGIC

## Eres

E-24

## ERA DE CA N'IGNASI POLEO

## Descripció de l'element

Estructura circular de 17m de diàmetre i cintell de pedra en sec amb una altària màxima de 1,80m.

## Estat de conservació de l'element

Estat general de conservació:

Dolent

Estat de conservació dels elements:

Dolent

## Intervencions o actuacions realitzades

No destaquen intervencions que puguin fer pensar en canvis substancials respecte la tipologia original.



ESCALA 1/10.000



<b>V PATRIMONI ETNOLÒGIC</b>	<b>E-24</b>
<b>Eres</b>	
<b>ERA DE CA N'IGNASI POLEO</b>	

**Protecció i directrius d'intervenció**

<b>Qualificació urbanística actual NS de Lloret</b>	Sòl Rústic de Règim General	SRG
<b>Grau de protecció Integral/parcial/ambiental</b>	Integral	
<b>Elements destacats a preservar</b>	Respectar volum, composició, els elements etnològics, etc. i la seva implantació.	
<b>Actuacions preferents</b>	Neteja de vegetació espontània i obres de conservació i de restauració.	
<b>Actuacions permeses</b>	<p>Manteniment i conservació íntegra de les seves parts essencials, i la seva volumetria. Mantenir i conservar els materials i les textures.</p> <p>Les possibles ampliacions de superfície construïda i ocupada que la normativa urbanística aplicable permeti a la parcel·la, no camuflaran ni distorsionaran la visió ni la comprensió de la construcció (era). Les possibles ampliacions, els nous volums que es construeixin, s'hauran de separar un mínim de deu -10- metres de la construcció.</p> <p>Es permeten obres de conservació, restauració i, en casos excepcionals, de recuperació d'alguna de les seves característiques originals.</p>	
<b>Usos permesos</b>	Haurà de mantenir el seu ús original o un altre compatible amb l'adequat manteniment i protecció del bé.	

<b>V PATRIMONI ETNOLÒGIC</b>	<b>E-25</b>
<b>Eres</b>	
<b>ERA DE CAN REI</b>	

## Identificació de l'element

## Tipologia

Era

## Ús original

Batre

## Ús actual

Fora d'ús

## Titularitat

Privada

Autoria

Desconeguda

Cronologia

-

Estil

-

## Bibliografia

-

## Identificació espacial

## Localització

Accés des del Camí de Son Miraes. A Son Miraes. Al sud del terme municipal, entre Ca na Realeta, Son Fred, Son Vent i Son Miraes.

## Identificació Cadastral

Polígon 3

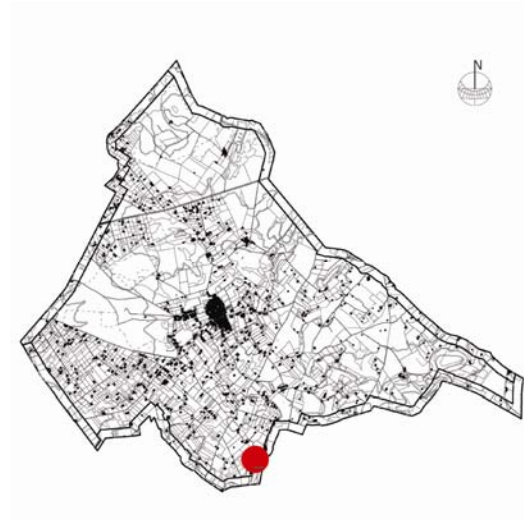
Parcel·la 22

## UTM

X= 39° 35.983'

Y= 2° 58.868'

Altitud= 176m



## Referències històriques

-



## V PATRIMONI ETNOLÒGIC

## Eres

E-25

## ERA DE CAN REI

## Descripció de l'element

Estructura circular de 18m de diàmetre i cintell de pedra en sec amb una altària màxima de 1,10m.

## Estat de conservació de l'element

Estat general de conservació:

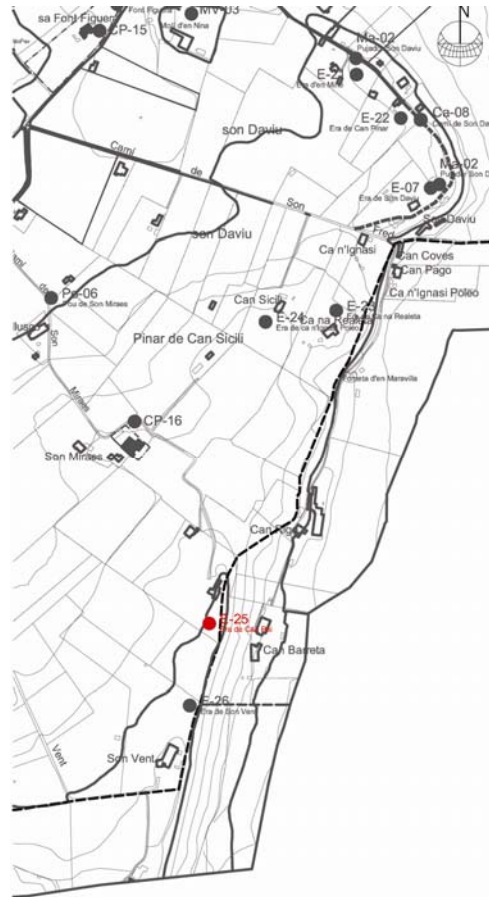
Dolent

Estat de conservació dels elements:

Dolent

## Intervencions o actuacions realitzades

No destaquen intervencions que puguin fer pensar en canvis substancials respecte la tipologia original.



ESCALA 1/10.000





<b>V PATRIMONI ETNOLÒGIC</b> <b>Eres</b>	<b>E-25</b>
<b>ERA DE CAN REI</b>	

**Protecció i directrius d'intervenció**

<b>Qualificació urbanística actual NS de Lloret</b>	Sòl Rústic de Règim General	SRG
<b>Grau de protecció Integral/parcial/ambiental</b>	Integral	
<b>Elements destacats a preservar</b>	Respectar volum, composició, els elements etnològics, etc. i la seva implantació.	
<b>Actuacions preferents</b>	Neteja de vegetació espontània i obres de conservació i de restauració.	
<b>Actuacions permeses</b>	<p>Manteniment i conservació íntegra de les seves parts essencials, i la seva volumetria. Mantenir i conservar els materials i les textures.</p> <p>Les possibles ampliacions de superfície construïda i ocupada que la normativa urbanística aplicable permeti a la parcel·la, no camuflaran ni distorsionaran la visió ni la comprensió de la construcció (era). Les possibles ampliacions, els nous volums que es construeixin, s'hauran de separar un mínim de deu -10- metres de la construcció.</p> <p>Es permeten obres de conservació, restauració i, en casos excepcionals, de recuperació d'alguna de les seves característiques originals.</p>	
<b>Usos permesos</b>	Haurà de mantenir el seu ús original o un altre compatible amb l'adequat manteniment i protecció del bé.	

<b>V PATRIMONI ETNOLÒGIC</b>	<b>E-26</b>
<b>Eres</b>	
<b>ERA DE SON VENT</b>	

**Identificació de l'element****Tipologia**

Era

**Ús original**

Batre

**Ús actual**

Fora d'ús

**Titularitat**

Privada

Autoria

Desconeguda

Cronologia

-

Estil

-

**Bibliografia**

-

**Identificació espacial****Localització**

Accés des del Camí de Son Vent. Al sud del terme municipal, entre Son Fred, Son Toni Coll i Son Miras.

**Identificació Cadastral**

Polígon 3

Parcel·la 33

**UTM**

X= 39° 35.854'

Y= 2° 58.819'

Altitud= 181m

**Referències històriques**

-

## V PATRIMONI ETNOLÒGIC

## Eres

E-26

## ERA DE SON VENT

## Descripció de l'element

Estructura circular de 13m de diàmetre i cintell de pedra en sec amb una altària màxima de 1,70m. Té un pujador de quatre escalons de pedra encastats dins el marge del cintell.

## Estat de conservació de l'element

Estat general de conservació:

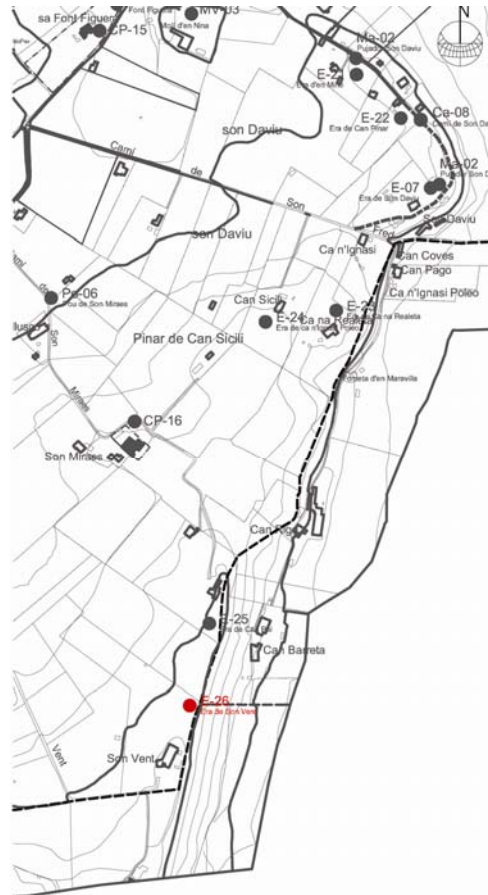
Dolent

Estat de conservació dels elements:

Dolent

## Intervencions o actuacions realitzades

No destaquen intervencions que puguin fer pensar en canvis substancials respecte la tipologia original.



ESCALA 1/10.000



<b>V PATRIMONI ETNOLÒGIC</b> <b>Eres</b>	<b>E-26</b>
<b>ERA DE SON VENT</b>	

**Protecció i directrius d'intervenció**

**Qualificació urbanística**  
actual NS de Lloret

Sòl Rústic de Règim General

SRG

**Grau de protecció**  
Integral/parcial/ambiental

Integral

**Elements destacats a preservar**

Respectar volum, composició, els elements etnològics, etc. i la seva implantació.

**Actuacions preferents**

Neteja de vegetació espontània i obres de conservació i de restauració.

**Actuacions permeses**

Manteniment i conservació íntegra de les seves parts essencials, i la seva volumetria. Mantenir i conservar els materials i les textures.

Les possibles ampliacions de superfície construïda i ocupada que la normativa urbanística aplicable permeti a la parcel·la, no camuflaran ni distorsionaran la visió ni la comprensió de la construcció (era). Les possibles ampliacions, els nous volums que es construeixin, s'hauran de separar un mínim de deu -10- metres de la construcció.

Es permeten obres de conservació, restauració i, en casos excepcionals, de recuperació d'alguna de les seves característiques originals.

**Usos permesos**

Haurà de mantenir el seu ús original o un altre compatible amb l'adequat manteniment i protecció del bé.

<b>V PATRIMONI ETNOLÒGIC</b>	<b>E-27</b>
<b>Eres</b>	
<b>ERA DE CAN NIELL</b>	

**Identificació de l'element****Tipologia**

Era

**Ús original**

Batre

**Ús actual**

Fora d'ús

**Titularitat**

Privada

Autoria

Desconeguda

Cronologia

-

Estil

-

**Bibliografia**

-

**Identificació espacial****Localització**

Accés des del Camí Vell d'Algaida. A Son Miraes. Al sud del terme municipal, entre Son Fred, Son Toni Coll, Son Vent i es Figueras.

**Identificació Cadastral**

Polígon 3

Parcel·la 42

**UTM**

X= 39° 35.918'

Y= 2° 58.558'

Altitud= 165m

**Referències històriques**

-

## V PATRIMONI ETNOLÒGIC

## Eres

E-27

## ERA DE CAN NIELL

## Descripció de l'element

Estructura circular de 13m de diàmetre i cintell de pedra en sec amb una altària màxima de 1m.

## Estat de conservació de l'element

\_Estat general de conservació:

Dolent

\_Estat de conservació dels elements:

Dolent

## Intervencions o actuacions realitzades

No destaquen intervencions que puguin fer pensar en canvis substancials respecte la tipologia original.



ESCALA 1/10.000



<b>V PATRIMONI ETNOLÒGIC</b> <b>Eres</b>	<b>E-27</b>
<b>ERA DE CAN NIELL</b>	

**Protecció i directrius d'intervenció**

**Qualificació urbanística**  
actual NS de Lloret

Sòl Rústic de Règim General

SRG

**Grau de protecció**  
Integral/parcial/ambiental

Integral

**Elements destacats a preservar**

Respectar volum, composició, els elements etnològics, etc. i la seva implantació.

**Actuacions preferents**

Neteja de vegetació espontània i obres de conservació i de restauració.

**Actuacions permeses**

Manteniment i conservació íntegra de les seves parts essencials, i la seva volumetria. Mantenir i conservar els materials i les textures.

Les possibles ampliacions de superfície construïda i ocupada que la normativa urbanística aplicable permeti a la parcel·la, no camuflaran ni distorsionaran la visió ni la comprensió de la construcció (era). Les possibles ampliacions, els nous volums que es construeixin, s'hauran de separar un mínim de deu -10- metres de la construcció.

Es permeten obres de conservació, restauració i, en casos excepcionals, de recuperació d'alguna de les seves característiques originals.

**Usos permesos**

Haurà de mantenir el seu ús original o un altre compatible amb l'adequat manteniment i protecció del bé.



<b>V PATRIMONI ETNOLÒGIC</b>	<b>E-28</b>
<b>Eres</b>	
<b>ERA DE CAS POLLER</b>	

**Identificació de l'element****Tipologia**

Era

**Ús original**

Batre

**Ús actual**

Fora d'ús

**Titularitat**

Privada

Autoria

Desconeguda

Cronologia

-

Estil

-

**Bibliografia**

--

**Identificació espacial****Localització**

Accés des del Camí Vell d'Algaida. A Son Miraes. Al sud del terme municipal, entre Son Fred, Son Toni Coll, Son Vent i es Figueras.

**Identificació Cadastral**

Polígon 3

Parcel·la 42

**UTM**

X= 39° 35.880'

Y= 2° 58.552'

Altitud= 168m

**Referències històriques**

-

## V PATRIMONI ETNOLÒGIC

## Eres

E-28

## ERA DE CAS POLLER

## Descripció de l'element

Estructura circular de 17m de diàmetre i cintell de pedra en sec amb una altària màxima de 1,40m.

## Estat de conservació de l'element

\_Estat general de conservació:

Dolent

\_Estat de conservació dels elements:

Dolent

## Intervencions o actuacions realitzades

No destaquen intervencions que puguin fer pensar en canvis substancials respecte la tipologia original.



ESCALA 1/10.000



<b>V PATRIMONI ETNOLÒGIC</b> <b>Eres</b>	<b>E-28</b>
<b>ERA DE CAS POLLER</b>	

**Protecció i directrius d'intervenció**

**Qualificació urbanística**  
actual NS de Lloret

Sòl Rústic de Règim General

SRG

**Grau de protecció**  
Integral/parcial/ambiental

Integral

**Elements destacats a preservar**

Respectar volum, composició, els elements etnològics, etc. i la seva implantació.

**Actuacions preferents**

Neteja de vegetació espontània i obres de conservació i de restauració.

**Actuacions permeses**

Manteniment i conservació íntegra de les seves parts essencials, i la seva volumetria. Mantenir i conservar els materials i les textures.

Les possibles ampliacions de superfície construïda i ocupada que la normativa urbanística aplicable permeti a la parcel·la, no camuflaran ni distorsionaran la visió ni la comprensió de la construcció (era). Les possibles ampliacions, els nous volums que es construeixin, s'hauran de separar un mínim de deu -10- metres de la construcció.

Es permeten obres de conservació, restauració i, en casos excepcionals, de recuperació d'alguna de les seves característiques originals.

**Usos permesos**

Haurà de mantenir el seu ús original o un altre compatible amb l'adequat manteniment i protecció del bé.

<b>V PATRIMONI ETNOLÒGIC</b>	<b>E-29</b>
<b>Eres</b>	
<b>ERA D'EN VEGILI</b>	

## Identificació de l'element

## Tipologia

Era

## Ús original

Batre

## Ús actual

Fora d'ús

## Titularitat

Privada

Autoria

Desconeguda

Cronologia

-

Estil

-

## Bibliografia

-

## Identificació espacial

## Localització

Accés des del Camí Vell d'Inca. A Son Joan Jaume. Al nord del terme municipal, entre Son Gelabert d'Alt, Son Joan Jaume, Son Joan Arnau i Can Bieló.

## Identificació Cadastral

Polígon 1

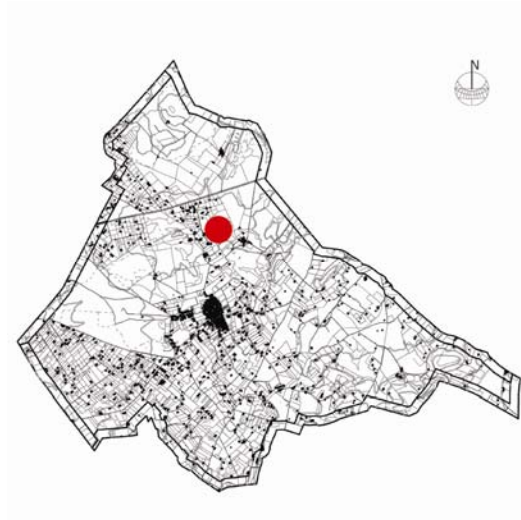
Parcel·la 144

## UTM

X= 39° 37.716'

Y= 2° 58.521'

Altitud= 189m



## Referències històriques

-

## V PATRIMONI ETNOLÒGIC

## Eres

E-29

## ERA D'EN VEGILI

## Descripció de l'element

Estructura circular de 23m de diàmetre sobre un cintell d'alçada màxima de 2,20m.

## Estat de conservació de l'element

Estat general de conservació:

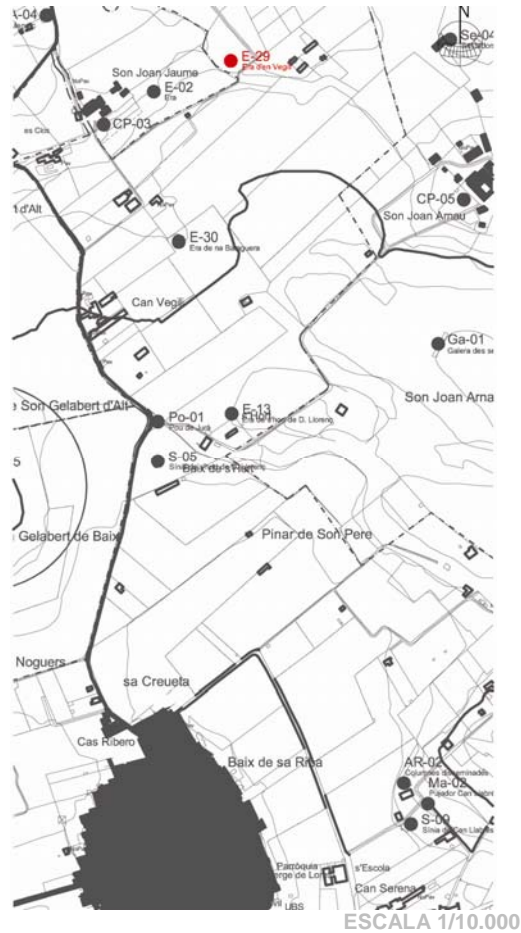
Dolent

Estat de conservació dels elements:

Dolent

## Intervencions o actuacions realitzades

No destaquen intervencions que puguin fer pensar en canvis substancials respecte la tipologia original.



<b>V PATRIMONI ETNOLÒGIC</b> <b>Eres</b>	<b>E-29</b>
<b>ERA D'EN VEGILI</b>	

**Protecció i directrius d'intervenció**

<b>Qualificació urbanística actual NS de Lloret</b>	Sòl Rústic de Règim General	SRG
<b>Grau de protecció Integral/parcial/ambiental</b>	Integral	
<b>Elements destacats a preservar</b>	Respectar volum, composició, els elements etnològics, etc. i la seva implantació.	
<b>Actuacions preferents</b>	Neteja de vegetació espontània i obres de conservació i de restauració.	
<b>Actuacions permeses</b>	<p>Manteniment i conservació íntegra de les seves parts essencials, i la seva volumetria. Mantenir i conservar els materials i les textures.</p> <p>Les possibles ampliacions de superfície construïda i ocupada que la normativa urbanística aplicable permeti a la parcel·la, no camuflaran ni distorsionaran la visió ni la comprensió de la construcció (era). Les possibles ampliacions, els nous volums que es construeixin, s'hauran de separar un mínim de deu -10- metres de la construcció.</p> <p>Es permeten obres de conservació, restauració i, en casos excepcionals, de recuperació d'alguna de les seves característiques originals.</p>	
<b>Usos permesos</b>	Haurà de mantenir el seu ús original o un altre compatible amb l'adequat manteniment i protecció del bé.	

<b>V PATRIMONI ETNOLÒGIC</b>	<b>E-30</b>
<b>Eres</b>	
<b>ERA DE NA BALAGUERA</b>	

## Identificació de l'element

## Tipologia

Era

## Ús original

Batre

## Ús actual

Fora d'ús

## Titularitat

Privada

Autoria

Desconeguda

Cronologia

-

Estil

-

## Bibliografia

-

## Identificació espacial

## Localització

Accés des del Camí Vell d'Inca. A Son Joan Jaume. Al nord del terme municipal, entre Son Gelabert d'Alt, Son Joan Jaume, Son Joan Arnau, s'Hort i Can Bieló.

## Identificació Cadastral

Polígon 1

Parcel·la 131

## UTM

X= 39° 37.588'

Y= 2° 58.462'

Altitud= 183m



## Referències històriques

-



## V PATRIMONI ETNOLÒGIC

## Eres

E-30

## ERA DE NA BALAGUERA

## Descripció de l'element

Estructura circular de 18m de diàmetre i cintell de pedra en sec amb una altària màxima de 1,30m.

## Estat de conservació de l'element

Estat general de conservació:

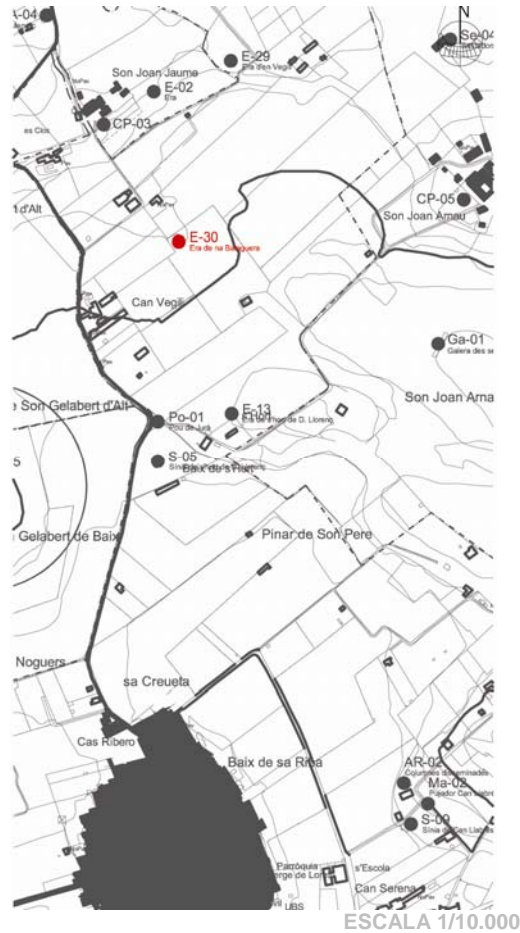
Dolent

Estat de conservació dels elements:

Dolent

## Intervencions o actuacions realitzades

No destaquen intervencions que puguin fer pensar en canvis substancials respecte la tipologia original.



<b>V PATRIMONI ETNOLÒGIC</b>	<b>E-30</b>
<b>Eres</b>	
<b>ERA DE NA BALAGUERA</b>	

**Protecció i directrius d'intervenció**

**Qualificació urbanística**  
actual NS de Lloret

Sòl Rústic de Règim General

SRG

**Grau de protecció**  
Integral/parcial/ambiental

Integral

**Elements destacats a preservar**

Respectar volum, composició, els elements etnològics, etc. i la seva implantació.

**Actuacions preferents**

Neteja de vegetació espontània i obres de conservació i de restauració.

**Actuacions permeses**

Manteniment i conservació íntegra de les seves parts essencials, i la seva volumetria. Mantenir i conservar els materials i les textures.

Les possibles ampliacions de superfície construïda i ocupada que la normativa urbanística aplicable permeti a la parcel·la, no camuflaran ni distorsionaran la visió ni la comprensió de la construcció (era). Les possibles ampliacions, els nous volums que es construeixin, s'hauran de separar un mínim de deu -10- metres de la construcció.

Es permeten obres de conservació, restauració i, en casos excepcionals, de recuperació d'alguna de les seves característiques originals.

**Usos permesos**

Haurà de mantenir el seu ús original o un altre compatible amb l'adequat manteniment i protecció del bé.

<b>V PATRIMONI ETNOLÒGIC</b>	<b>E-31</b>
<b>Eres</b>	
<b>ERA DE CAN JULIÀ MARRON</b>	

## Identificació de l'element

## Tipologia

Era

## Ús original

Batre

## Ús actual

Fora d'ús

## Titularitat

Privada

Autoria

Desconeguda

Cronologia

-

Estil

-

## Bibliografia

-

## Identificació espacial

## Localització

Accés des del Camí de Cas Moro Tabac. A l'oest del casc urbà, entre Son Gelabert de Baix, Son Lluc, es Molins i sa Comuna.

## Identificació Cadastral

Polígon 4

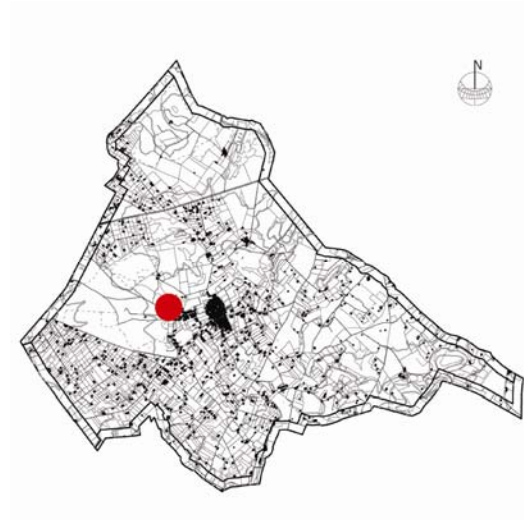
Parcel·la 224

## UTM

X= 39° 37.125'

Y= 2° 58.016'

Altitud= 158m



## Referències històriques

-

## V PATRIMONI ETNOLÒGIC

Eres

E-31

## ERA DE CAN JULIÀ MARRON

## Descripció de l'element

Estructura circular de 16m de diàmetre i cintell de pedra en sec amb una altària màxima de 1m.

## Estat de conservació de l'element

Estat general de conservació:

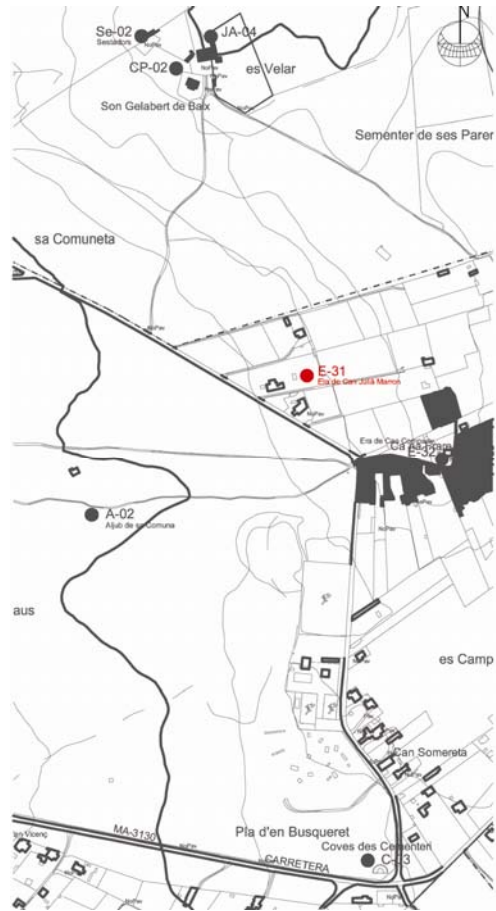
Dolent

Estat de conservació dels elements:

Dolent

## Intervencions o actuacions realitzades

No destaquen intervencions que puguin fer pensar en canvis substancials respecte la tipologia original.



<b>V PATRIMONI ETNOLÒGIC</b> <b>Eres</b>	<b>E-31</b>
<b>ERA DE CAN JULIÀ MARRON</b>	

**Protecció i directrius d'intervenció**

<b>Qualificació urbanística actual NS de Lloret</b>	Sòl Rústic de Règim General	SRG
<b>Grau de protecció Integral/parcial/ambiental</b>	Integral	
<b>Elements destacats a preservar</b>	Respectar volum, composició, els elements etnològics, etc. i la seva implantació.	
<b>Actuacions preferents</b>	Neteja de vegetació espontània i obres de conservació i de restauració.	
<b>Actuacions permeses</b>	<p>Manteniment i conservació íntegra de les seves parts essencials, i la seva volumetria. Mantenir i conservar els materials i les textures.</p> <p>Les possibles ampliacions de superfície construïda i ocupada que la normativa urbanística aplicable permeti a la parcel·la, no camuflaran ni distorsionaran la visió ni la comprensió de la construcció (era). Les possibles ampliacions, els nous volums que es construeixin, s'hauran de separar un mínim de deu -10- metres de la construcció.</p> <p>Es permeten obres de conservació, restauració i, en casos excepcionals, de recuperació d'alguna de les seves característiques originals.</p>	
<b>Usos permesos</b>	Haurà de mantenir el seu ús original o un altre compatible amb l'adequat manteniment i protecció del bé.	

<b>V PATRIMONI ETNOLÒGIC</b>	<b>E-32</b>
<b>Eres</b>	
<b>ERA DE CAN COMPANYY</b>	

## Identificació de l'element

## Tipologia

Era

## Ús original

Batre

## Ús actual

Fora d'ús

## Titularitat

Privada

## Autoria

Desconeguda

## Cronologia

-

## Estil

-

## Bibliografia

-

## Identificació espacial

## Localització

Accés des del Carrer Major. A es Molins. A l'oest del casc urbà, entre Son Lluç, es Camp Jeu i sa Comuna.

## Identificació Cadastral

Polígon 4

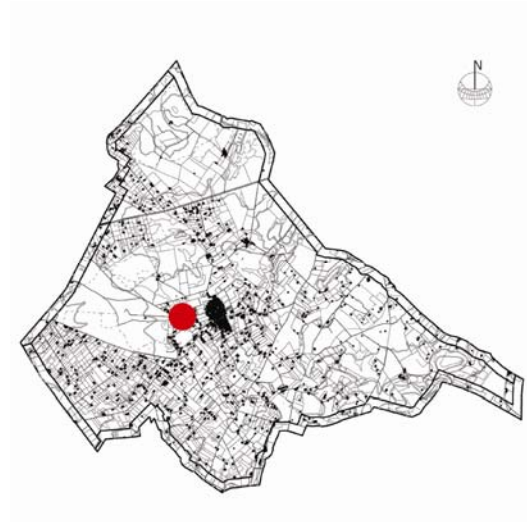
Parcel·la 232

## UTM

X= 39° 37.045'

Y= 2° 58.125'

Altitud= 163m



## Referències històriques

-



## V PATRIMONI ETNOLÒGIC

## Eres

E-32

## ERA DE CAN COMPANYY

## Descripció de l'element

Estructura circular de 17m de diàmetre i cintell de pedra en sec amb una altària màxima de 0,60m.

## Estat de conservació de l'element

Estat general de conservació:

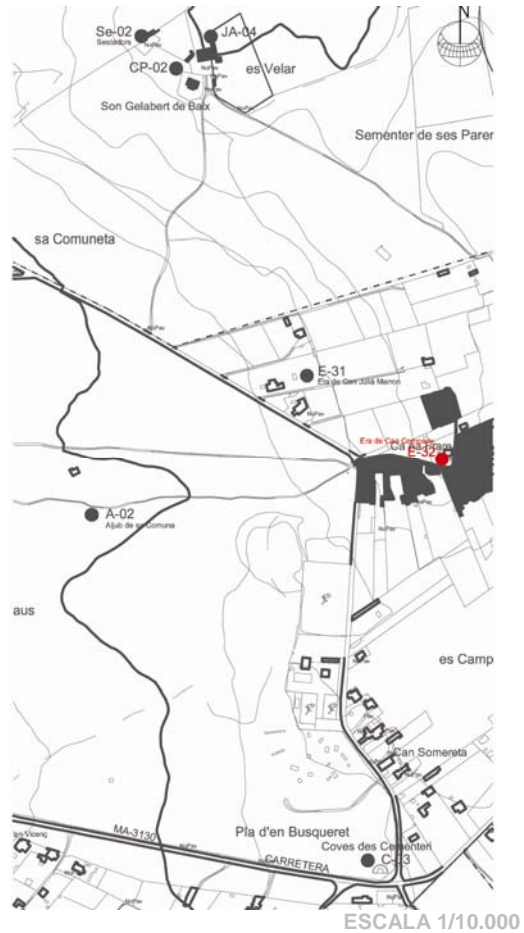
Dolent

Estat de conservació dels elements:

Dolent

## Intervencions o actuacions realitzades

No destaquen intervencions que puguin fer pensar en canvis substancials respecte la tipologia original.





<b>V PATRIMONI ETNOLÒGIC</b> <b>Eres</b>	<b>E-32</b>
<b>ERA DE CAN COMPANY</b>	

**Protecció i directrius d'intervenció**

<b>Qualificació urbanística actual NS de Lloret</b>	Sòl Rústic de Règim General	SRG
<b>Grau de protecció Integral/parcial/ambiental</b>	Integral	
<b>Elements destacats a preservar</b>	Respectar volum, composició, els elements etnològics, etc. i la seva implantació.	
<b>Actuacions preferents</b>	Neteja de vegetació espontània i obres de conservació i de restauració.	
<b>Actuacions permeses</b>	<p>Manteniment i conservació íntegra de les seves parts essencials, i la seva volumetria. Mantenir i conservar els materials i les textures.</p> <p>Les possibles ampliacions de superfície construïda i ocupada que la normativa urbanística aplicable permeti a la parcel·la, no camuflaran ni distorsionaran la visió ni la comprensió de la construcció (era). Les possibles ampliacions, els nous volums que es construeixin, s'hauran de separar un mínim de deu -10- metres de la construcció.</p> <p>Es permeten obres de conservació, restauració i, en casos excepcionals, de recuperació d'alguna de les seves característiques originals.</p>	
<b>Usos permesos</b>	Haurà de mantenir el seu ús original o un altre compatible amb l'adequat manteniment i protecció del bé.	

<b>V PATRIMONI ETNOLÒGIC</b>	<b>E-33</b>
<b>Eres</b>	
<b>ERA DE CAN XUTO</b>	

## Identificació de l'element

## Tipologia

Era

## Ús original

Batre

## Ús actual

Fora d'ús

## Titularitat

Privada

Autoria

Desconeguda

Cronologia

-

Estil

-

## Bibliografia

-

## Identificació espacial

## Localització

Accés des del Camí de sa Casa Nova. A l'oest del terme municipal, entre es Figueras, ses Cases de sa Casa Nova, Son Pixedis i Son Boló.

## Identificació Cadastral

Polígon 3

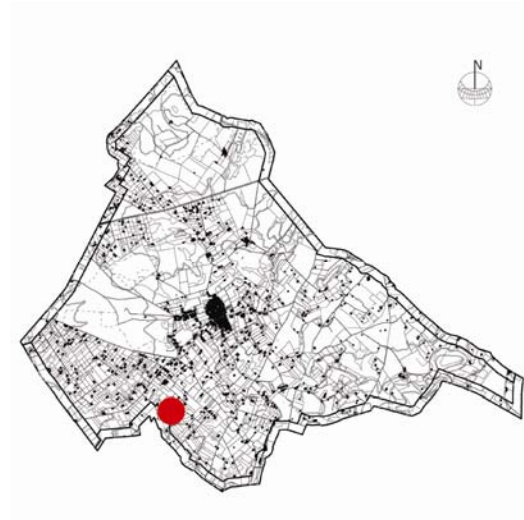
Parcel·la 623

## UTM

X= 39° 36.314'

Y= 2° 58.026'

Altitud= 167m



## Referències històriques

-

## V PATRIMONI ETNOLÒGIC

## Eres

E-33

## ERA DE CAN XUTO

## Descripció de l'element

Estructura circular de 16m de diàmetre i cintell de pedra en sec amb una altària màxima de 0,30m.

## Estat de conservació de l'element

Estat general de conservació:

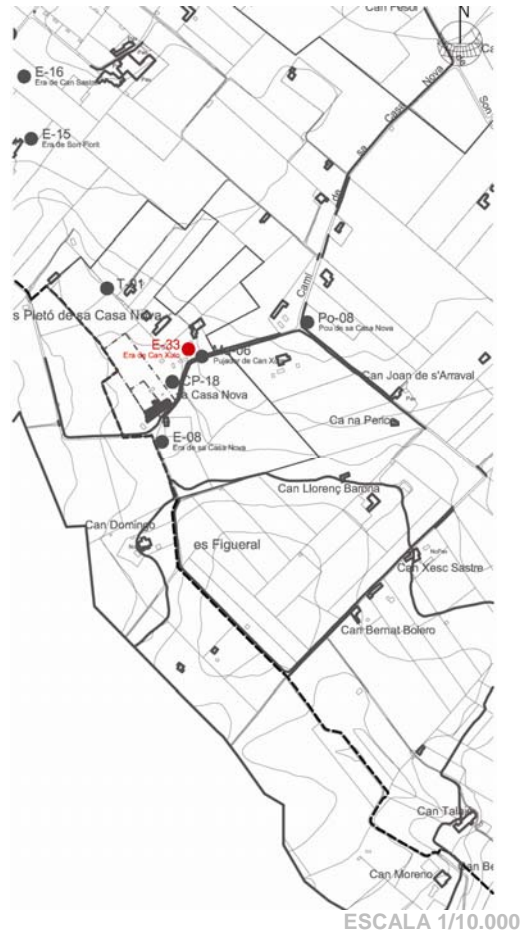
Dolent

Estat de conservació dels elements:

Dolent

## Intervencions o actuacions realitzades

No destaquen intervencions que puguin fer pensar en canvis substancials respecte la tipologia original.



<b>V PATRIMONI ETNOLÒGIC</b> <b>Eres</b>	<b>E-33</b>
<b>ERA DE CAN XUTO</b>	

**Protecció i directrius d'intervenció**

<b>Qualificació urbanística actual NS de Lloret</b>	Sòl Rústic de Règim General	SRG
<b>Grau de protecció Integral/parcial/ambiental</b>	Integral	
<b>Elements destacats a preservar</b>	Respectar volum, composició, els elements etnològics, etc. i la seva implantació.	
<b>Actuacions preferents</b>	Neteja de vegetació espontània i obres de conservació i de restauració.	
<b>Actuacions permeses</b>	<p>Manteniment i conservació íntegra de les seves parts essencials, i la seva volumetria. Mantenir i conservar els materials i les textures.</p> <p>Les possibles ampliacions de superfície construïda i ocupada que la normativa urbanística aplicable permeti a la parcel·la, no camuflaran ni distorsionaran la visió ni la comprensió de la construcció (era). Les possibles ampliacions, els nous volums que es construeixin, s'hauran de separar un mínim de deu -10- metres de la construcció.</p> <p>Es permeten obres de conservació, restauració i, en casos excepcionals, de recuperació d'alguna de les seves característiques originals.</p>	
<b>Usos permesos</b>	Haurà de mantenir el seu ús original o un altre compatible amb l'adequat manteniment i protecció del bé.	

<b>V PATRIMONI ETNOLÒGIC</b>	<b>E-34</b>
<b>Eres</b>	
<b>ERA DE CAS MORO TABAC</b>	

## Identificació de l'element

## Tipologia

Era

## Ús original

Batre

## Ús actual

Fora d'ús

## Titularitat

Privada

Autoria

Desconeguda

Cronologia

-

Estil

-

## Bibliografia

-

## Identificació espacial

## Localització

Accés des del Camí de Cas Moro Tabac. Al nord-oest del terme municipal, entre sa Comuna, sa Carretera Vella de Sineu Ma 3011, Son Gelabert d'Alt i Son Gelabert de Baix.

## Identificació Cadastral

Polígon 4

Parcel·la 171

## UTM

X= 39° 37.443'

Y= 2° 57.350'

Altitud= 155m



## Referències històriques

-

## V PATRIMONI ETNOLÒGIC

## Eres

E-34

## ERA DE CAS MORO TABAC

## Descripció de l'element

Estructura circular de 18m de diàmetre i cintell de pedra en sec amb una altària màxima de 0,65m.

## Estat de conservació de l'element

\_Estat general de conservació:

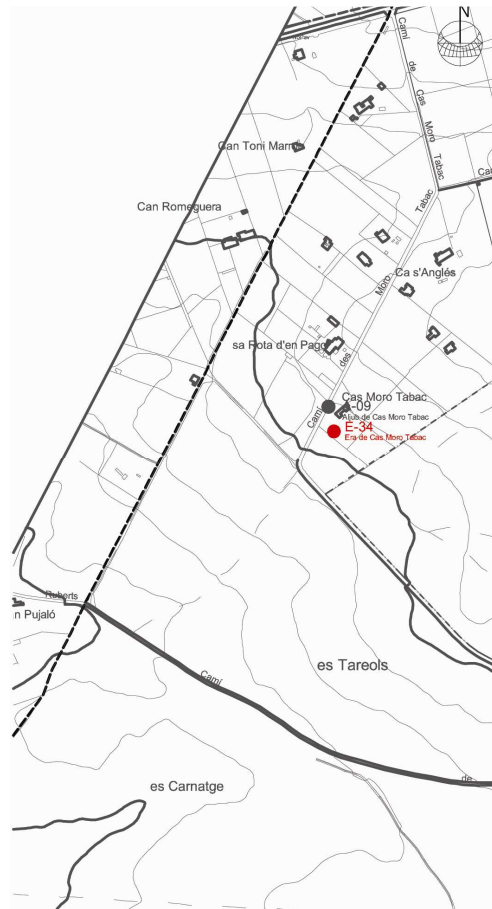
Dolent

\_Estat de conservació dels elements:

Dolent

## Intervencions o actuacions realitzades

No destaquen intervencions que puguin fer pensar en canvis substancials respecte la tipologia original.



ESCALA 1/10.000



<b>V PATRIMONI ETNOLÒGIC</b> <b>Eres</b>	<b>E-34</b>
<b>ERA DE CAS MORO TABAC</b>	

**Protecció i directrius d'intervenció**

<b>Qualificació urbanística actual NS de Lloret</b>	Sòl Rústic de Règim General	SRG
<b>Grau de protecció Integral/parcial/ambiental</b>	Integral	
<b>Elements destacats a preservar</b>	Respectar volum, composició, els elements etnològics, etc. i la seva implantació.	
<b>Actuacions preferents</b>	Neteja de vegetació espontània i obres de conservació i de restauració.	
<b>Actuacions permeses</b>	<p>Manteniment i conservació íntegra de les seves parts essencials, i la seva volumetria. Mantenir i conservar els materials i les textures.</p> <p>Les possibles ampliacions de superfície construïda i ocupada que la normativa urbanística aplicable permeti a la parcel·la, no camuflaran ni distorsionaran la visió ni la comprensió de la construcció (era). Les possibles ampliacions, els nous volums que es construeixin, s'hauran de separar un mínim de deu -10- metres de la construcció.</p> <p>Es permeten obres de conservació, restauració i, en casos excepcionals, de recuperació d'alguna de les seves característiques originals.</p>	
<b>Usos permesos</b>	Haurà de mantenir el seu ús original o un altre compatible amb l'adequat manteniment i protecció del bé.	



<b>V PATRIMONI ETNOLÒGIC</b>	<b>E-35</b>
<b>Eres</b>	
<b>ERA DE CAN NADAL ROSSET</b>	

## Identificació de l'element

## Tipologia

Era

## Ús original

Batre

## Ús actual

Fora d'ús

## Titularitat

Privada

Autoria

Desconeguda

Cronologia

-

Estil

-

## Bibliografia

-

## Identificació espacial

## Localització

Accés des del Camí des Establidors. Al nord-oest del terme municipal, entre ses Rotes Velles, Son Gelabert d'Alt, es Rafalot i Son Gelabert de Baix.

## Identificació Cadastral

Polígon 4

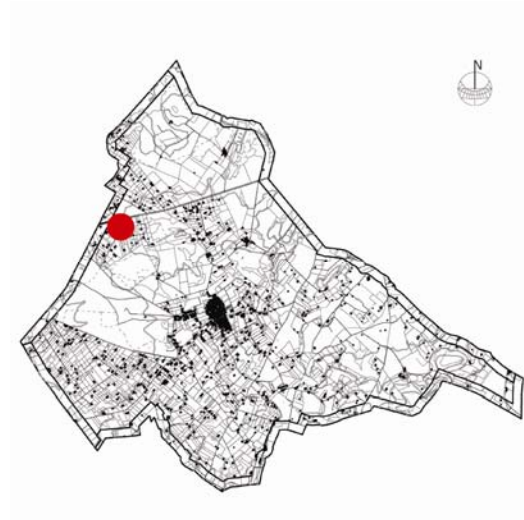
Parcel·la 157

## UTM

X= 39° 37.785'

Y= 2° 57.507'

Altitud= 175m



## Referències històriques

-

## V PATRIMONI ETNOLÒGIC

## Eres

E-35

## ERA DE CAN NADAL ROSSET

### Descripció de l'element

Estructura circular de 17m de diàmetre i cintell de pedra en sec amb una altària màxima de 0,60m

## Estat de conservació de l'element

**\_Estat general de conservació:**

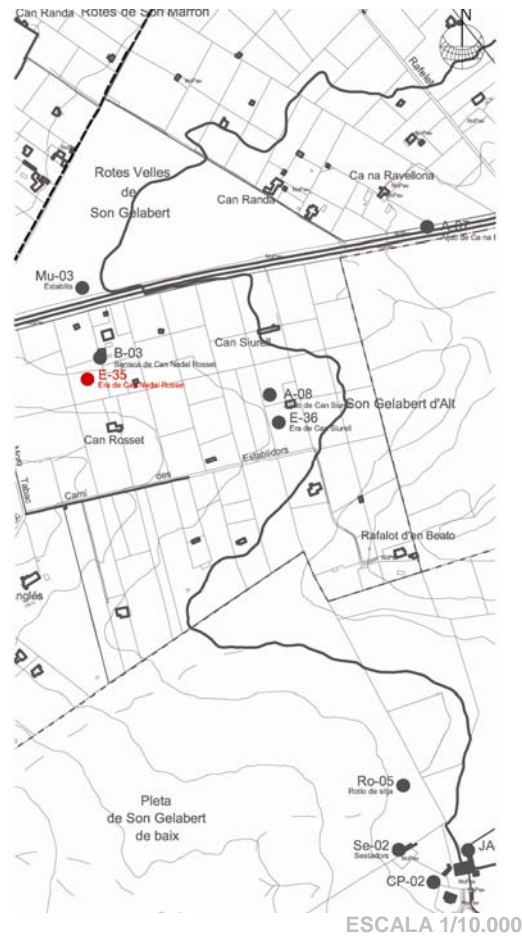
Dolent

**\_Estat de conservació dels elements:**

**Dolent**

## Intervencions o actuacions realitzades

No destaquen intervencions que puguin fer pensar en canvis substancials respecte la tipologia original.



<b>V PATRIMONI ETNOLÒGIC</b>	<b>E-35</b>
<b>Eres</b>	
<b>ERA DE CAN NADAL ROSSET</b>	

**Protecció i directrius d'intervenció**

<b>Qualificació urbanística actual NS de Lloret</b>	Sòl Rústic de Règim General	SRG
<b>Grau de protecció Integral/parcial/ambiental</b>	Integral	
<b>Elements destacats a preservar</b>	Respectar volum, composició, els elements etnològics, etc. i la seva implantació.	
<b>Actuacions preferents</b>	Neteja de vegetació espontània i obres de conservació i de restauració.	
<b>Actuacions permeses</b>	<p>Manteniment i conservació íntegra de les seves parts essencials, i la seva volumetria. Mantenir i conservar els materials i les textures.</p> <p>Les possibles ampliacions de superfície construïda i ocupada que la normativa urbanística aplicable permeti a la parcel·la, no camuflaran ni distorsionaran la visió ni la comprensió de la construcció (era). Les possibles ampliacions, els nous volums que es construeixin, s'hauran de separar un mínim de deu -10- metres de la construcció.</p> <p>Es permeten obres de conservació, restauració i, en casos excepcionals, de recuperació d'alguna de les seves característiques originals.</p>	
<b>Usos permesos</b>	Haurà de mantenir el seu ús original o un altre compatible amb l'adequat manteniment i protecció del bé.	

<b>V PATRIMONI ETNOLÒGIC</b> <b>Eres</b>	<b>E-36</b>
<b>ERA DE CAN SIURELL</b>	

## Identificació de l'element

## Tipologia

Era

## Ús original

Batre

## Ús actual

Fora d'ús

## Titularitat

Privada

Autoria

Desconeguda

Cronologia

-

Estil

-

## Bibliografia

-

## Identificació espacial

## Localització

Accés des de la Carretera Vella de Sineu Ma 3011. Al nord-oest del terme municipal, entre ses Rotes Velles, Son Gelabert d'Alt, es Rafalot i Son Gelabert de Baix.

## Identificació Cadastral

Polígon 4

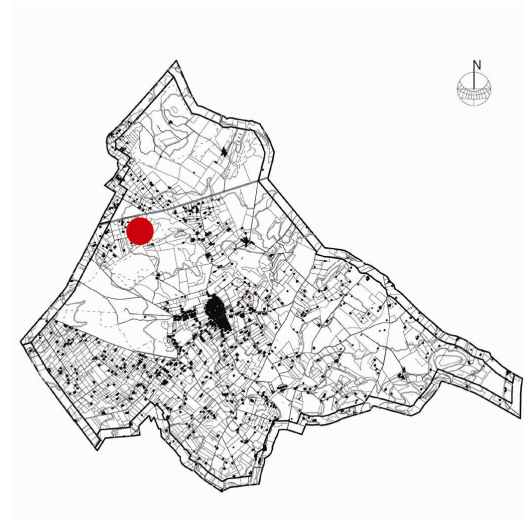
Parcel·la 153

## UTM

X= 39° 37.778'

Y= 2° 57.702'

Altitud= 175m



## Referències històriques

-

## V PATRIMONI ETNOLÒGIC

## Eres

E-36

## ERA DE CAN SIURELL

## Descripció de l'element

Estructura circular de 16m de diàmetre i cintell de pedra en sec amb una altària màxima de 0,90m.

## Estat de conservació de l'element

Estat general de conservació:

Dolent

Estat de conservació dels elements:

Dolent

## Intervencions o actuacions realitzades

No destaquen intervencions que puguin fer pensar en canvis substancials respecte la tipologia original.



<b>V PATRIMONI ETNOLÒGIC</b> <b>Eres</b>	<b>E-36</b>
<b>ERA DE CAN SIURELL</b>	

**Protecció i directrius d'intervenció**

**Qualificació urbanística**  
actual NS de Lloret

Sòl Rústic de Règim General

SRG

**Grau de protecció**  
Integral/parcial/ambiental

Integral

**Elements destacats a preservar**

Respectar volum, composició, els elements etnològics, etc. i la seva implantació.

**Actuacions preferents**

Neteja de vegetació espontània i obres de conservació i de restauració.

**Actuacions permeses**

Manteniment i conservació íntegra de les seves parts essencials, i la seva volumetria. Mantenir i conservar els materials i les textures.

Les possibles ampliacions de superfície construïda i ocupada que la normativa urbanística aplicable permeti a la parcel·la, no camuflaran ni distorsionaran la visió ni la comprensió de la construcció (era). Les possibles ampliacions, els nous volums que es construeixin, s'hauran de separar un mínim de deu -10- metres de la construcció.

Es permeten obres de conservació, restauració i, en casos excepcionals, de recuperació d'alguna de les seves característiques originals.

**Usos permesos**

Haurà de mantenir el seu ús original o un altre compatible amb l'adequat manteniment i protecció del bé.

<b>V PATRIMONI ETNOLÒGIC</b>	<b>E-37</b>
<b>Eres</b>	
<b>ERA DE CAS GARRIGUER</b>	

## Identificació de l'element

## Tipologia

Era

## Ús original

Batre

## Ús actual

Fora d'ús

## Titularitat

Privada

Autoria

Desconeguda

Cronologia

-

Estil

-

## Bibliografia

-

## Identificació espacial

## Localització

Accés des de sa Carretera Vella de Sineu (Ma 3011). A ses Rotes de Son Marron. Al nord del terme municipal, entre es Camí des Rafalet, s'Escala des Carro i sa Carretera Vella de Sineu (Ma 3011).

## Identificació Cadastral

Polígon 5

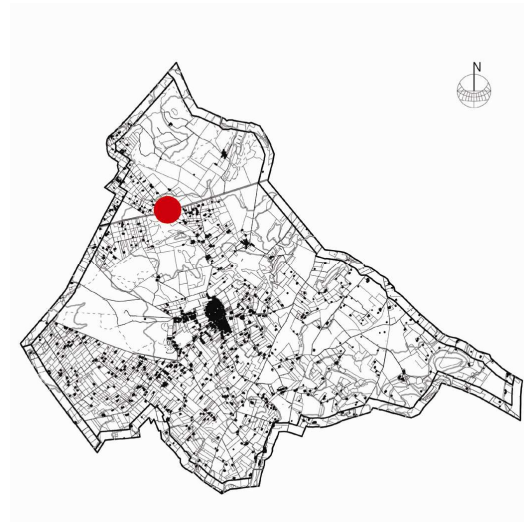
Parcel·la 46

## UTM

X= 39° 37.896'

Y= 2° 57.976'

Altitud= 182m



## Referències històriques

-



## V PATRIMONI ETNOLÒGIC

## Eres

E-37

## ERA DE CAS GARRIGUER

## Descripció de l'element

Estructura circular de 15m de diàmetre i cintell de pedra en sec amb una altària màxima de 0,70m.

## Estat de conservació de l'element

\_Estat general de conservació:

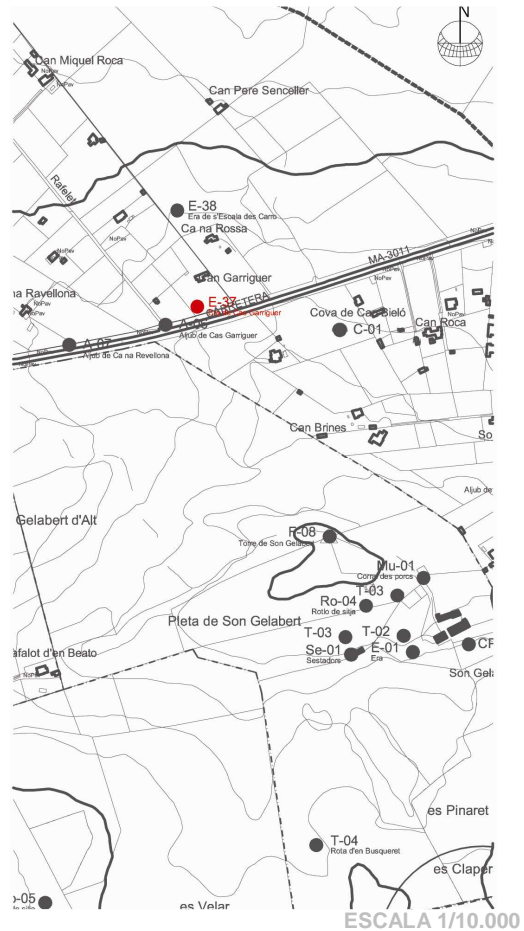
Dolent

\_Estat de conservació dels elements:

Dolent

## Intervencions o actuacions realitzades

No destaquen intervencions que puguin fer pensar en canvis substancials respecte la tipologia original.



<b>V PATRIMONI ETNOLÒGIC</b> <b>Eres</b>	<b>E-37</b>
<b>ERA DE CAS GARRIGUER</b>	

**Protecció i directrius d'intervenció**

<b>Qualificació urbanística</b> actual NS de Lloret	Sòl Rústic de Règim General	SRG
<b>Grau de protecció</b> Integral/parcial/ambiental	Integral	
<b>Elements destacats a preservar</b>	Respectar volum, composició, els elements etnològics, etc. i la seva implantació.	
<b>Actuacions preferents</b>	Neteja de vegetació espontània i obres de conservació i de restauració.	
<b>Actuacions permeses</b>	<p>Manteniment i conservació íntegra de les seves parts essencials, i la seva volumetria. Mantenir i conservar els materials i les textures.</p> <p>Les possibles ampliacions de superfície construïda i ocupada que la normativa urbanística aplicable permeti a la parcel·la, no camuflaran ni distorsionaran la visió ni la comprensió de la construcció (era). Les possibles ampliacions, els nous volums que es construeixin, s'hauran de separar un mínim de deu -10- metres de la construcció.</p> <p>Es permeten obres de conservació, restauració i, en casos excepcionals, de recuperació d'alguna de les seves característiques originals.</p>	
<b>Usos permesos</b>	Haurà de mantenir el seu ús original o un altre compatible amb l'adequat manteniment i protecció del bé.	

<b>V PATRIMONI ETNOLÒGIC</b>	<b>E-38</b>
<b>Eres</b>	
<b>ERA DE S'ESCALA DES CARRO</b>	

## Identificació de l'element

## Tipologia

Era

## Ús original

Batre

## Ús actual

Fora d'ús

## Titularitat

Privada

Autoria

Desconeguda

Cronologia

-

Estil

-

## Bibliografia

-

## Identificació espacial

## Localització

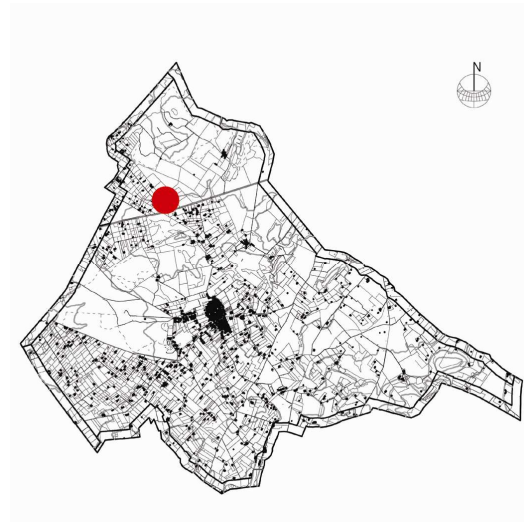
Accés des de sa Carretera Vella de Sineu (Ma 3011) i des del Camí des Rafalet. A ses Rotes de Son Marron. Al nord del terme municipal, entre es Camí des Rafalet, Son Marron i sa Carretera Vella de Sineu (Ma 3011).

## Identificació Cadastral

Polígon 5  
Parcel·la 45

## UTM

X= 39° 37.984'  
Y= 2° 57.978'  
Altitud= 179m



## Referències històriques

-

## V PATRIMONI ETNOLÒGIC

## Eres

E-38

## ERA DE S'ESCALA DES CARRO

## Descripció de l'element

Estructura circular de 18m de diàmetre i cintell de pedra en sec amb una altària màxima de 0,50m.

## Estat de conservació de l'element

Estat general de conservació:

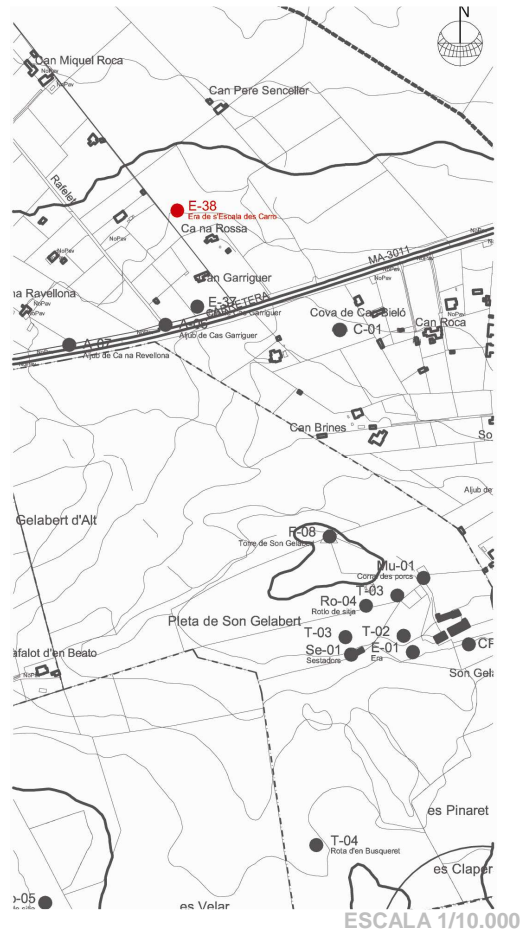
Dolent

Estat de conservació dels elements:

Dolent

## Intervencions o actuacions realitzades

No destaquen intervencions que puguin fer pensar en canvis substancials respecte la tipologia original.



<b>V PATRIMONI ETNOLÒGIC</b> <b>Eres</b>	<b>E-38</b>
<b>ERA DE S'ESCALA DES CARRO</b>	

**Protecció i directrius d'intervenció**

<b>Qualificació urbanística</b> actual NS de Lloret	Sòl Rústic de Règim General	SRG
<b>Grau de protecció</b> Integral/parcial/ambiental	Integral	
<b>Elements destacats a preservar</b>	Respectar volum, composició, els elements etnològics, etc. i la seva implantació.	
<b>Actuacions preferents</b>	Neteja de vegetació espontània i obres de conservació i de restauració.	
<b>Actuacions permeses</b>	<p>Manteniment i conservació íntegra de les seves parts essencials, i la seva volumetria. Mantenir i conservar els materials i les textures.</p> <p>Les possibles ampliacions de superfície construïda i ocupada que la normativa urbanística aplicable permeti a la parcel·la, no camuflaran ni distorsionaran la visió ni la comprensió de la construcció (era). Les possibles ampliacions, els nous volums que es construeixin, s'hauran de separar un mínim de deu -10- metres de la construcció.</p> <p>Es permeten obres de conservació, restauració i, en casos excepcionals, de recuperació d'alguna de les seves característiques originals.</p>	
<b>Usos permesos</b>	Haurà de mantenir el seu ús original o un altre compatible amb l'adequat manteniment i protecció del bé.	

<b>V PATRIMONI ETNOLÒGIC</b>	<b>E-39</b>
<b>Eres</b>	
<b>ERA DE CA SA POLLA</b>	

## Identificació de l'element

## Tipologia

Era

## Ús original

Batre

## Ús actual

Fora d'ús

## Titularitat

Privada

Autoria

Desconeguda

Cronologia

-

Estil

-

## Bibliografia

-

## Identificació espacial

## Localització

Accés des de la carretera Ma 3130 Algaida -Sineu. A l'oest del terme municipal, entre Son Pèl, es Camp de Pina, es Camp Roig i sa Comuna, ran de la carretera Ma 3130 Algaida - Sineu.

## Identificació Cadastral

Polígon 3

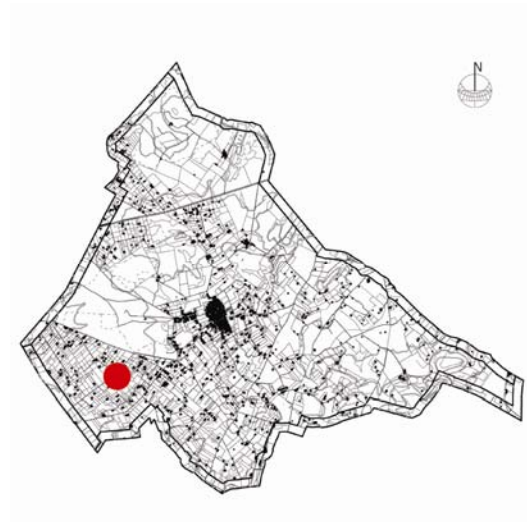
Parcel·la 782

## UTM

X= 39° 36.586'

Y= 2° 57.468'

Altitud= 142m



## Referències històriques

-

## V PATRIMONI ETNOLÒGIC

## Eres

E-39

## ERA DE CA SA POLLA

## Descripció de l'element

Estructura circular de 15m de diàmetre amb un cintell de pedra en sec amb una altària màxima de 0,70m.

## Estat de conservació de l'element

Estat general de conservació:

Dolent

Estat de conservació dels elements:

Dolent

## Intervencions o actuacions realitzades

No destaquen intervencions que puguin fer pensar en canvis substancials respecte la tipologia original.



ESCALA 1/10.000





<b>V PATRIMONI ETNOLÒGIC</b>	<b>E-39</b>
<b>Eres</b>	
<b>ERA DE CA SA POLLA</b>	

**Protecció i directrius d'intervenció**

**Qualificació urbanística**  
actual NS de Lloret

Sòl Rústic de Règim General

SRG

**Grau de protecció**  
Integral/parcial/ambiental

Integral

**Elements destacats a preservar**

Respectar volum, composició, els elements etnològics, etc. i la seva implantació.

**Actuacions preferents**

Neteja de vegetació espontània i obres de conservació i de restauració.

**Actuacions permeses**

Manteniment i conservació íntegra de les seves parts essencials, i la seva volumetria. Mantenir i conservar els materials i les textures.

Les possibles ampliacions de superfície construïda i ocupada que la normativa urbanística aplicable permeti a la parcel·la, no camuflaran ni distorsionaran la visió ni la comprensió de la construcció (era). Les possibles ampliacions, els nous volums que es construeixin, s'hauran de separar un mínim de deu -10- metres de la construcció.

Es permeten obres de conservació, restauració i, en casos excepcionals, de recuperació d'alguna de les seves característiques originals.

**Usos permesos**

Haurà de mantenir el seu ús original o un altre compatible amb l'adequat manteniment i protecció del bé.

<b>V PATRIMONI ETNOLÒGIC</b>	<b>E-40</b>
<b>Eres</b>	
<b>ERA DE CAN POMER</b>	

## Identificació de l'element

## Tipologia

Era

## Ús original

Batre

## Ús actual

Fora d'ús

## Titularitat

Privada

Autoria

Desconeguda

Cronologia

-

Estil

-

## Bibliografia

-

## Identificació espacial

## Localització

Accés des de la carretera Ma 3130 Algaida - Sineu. A l'oest del terme municipal, entre Son Pèl, es Camp de Pina, es Camp Roig i sa Comuna, ran de la carretera Ma 3130 Algaida - Sineu.

## Identificació Cadastral

Polígon 3

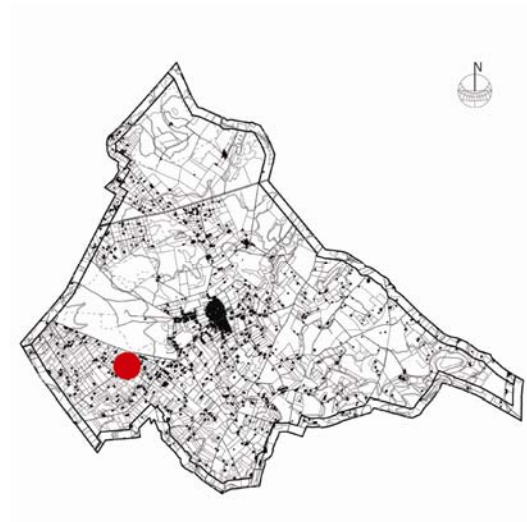
Parcel·la 807

## UTM

X= 39° 36.684'

Y= 2° 57.574'

Altitud= 147m



## Referències històriques

-

## V PATRIMONI ETNOLÒGIC

## Eres

E-40

## ERA DE CAN POMER

## Descripció de l'element

Estructura circular de 16m de diàmetre amb un cintell de pedra en sec amb una altària màxima de 0,30m.

## Estat de conservació de l'element

Estat general de conservació:

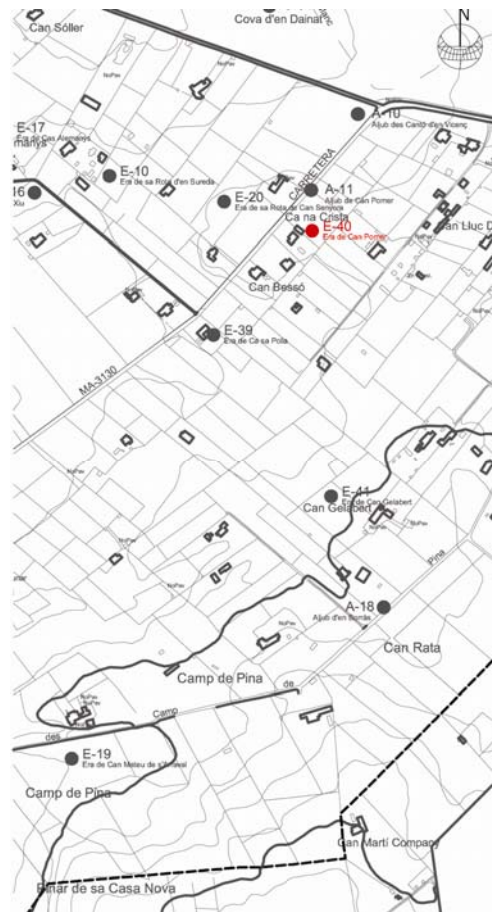
Dolent

Estat de conservació dels elements:

Dolent

## Intervencions o actuacions realitzades

No destaquen intervencions que puguin fer pensar en canvis substancials respecte la tipologia original.



<b>V PATRIMONI ETNOLÒGIC</b>	<b>E-40</b>
<b>Eres</b>	
<b>ERA DE CAN POMER</b>	

**Protecció i directrius d'intervenció**

<b>Qualificació urbanística actual NS de Lloret</b>	Sòl Rústic de Règim General	SRG
<b>Grau de protecció Integral/parcial/ambiental</b>	Integral	
<b>Elements destacats a preservar</b>	Respectar volum, composició, els elements etnològics, etc. i la seva implantació.	
<b>Actuacions preferents</b>	Neteja de vegetació espontània i obres de conservació i de restauració.	
<b>Actuacions permeses</b>	<p>Manteniment i conservació íntegra de les seves parts essencials, i la seva volumetria. Mantenir i conservar els materials i les textures.</p> <p>Les possibles ampliacions de superfície construïda i ocupada que la normativa urbanística aplicable permeti a la parcel·la, no camuflaran ni distorsionaran la visió ni la comprensió de la construcció (era). Les possibles ampliacions, els nous volums que es construeixin, s'hauran de separar un mínim de deu -10- metres de la construcció.</p> <p>Es permeten obres de conservació, restauració i, en casos excepcionals, de recuperació d'alguna de les seves característiques originals.</p>	
<b>Usos permesos</b>	Haurà de mantenir el seu ús original o un altre compatible amb l'adequat manteniment i protecció del bé.	

<b>V PATRIMONI ETNOLÒGIC</b>	<b>E-41</b>
<b>Eres</b>	
<b>ERA DE CAN GELABERT</b>	

## Identificació de l'element

## Tipologia

Era

## Ús original

Batre

## Ús actual

Fora d'ús

## Titularitat

Privada

Autoria

Desconeguda

Cronologia

-

Estil

-

## Bibliografia

-

## Identificació espacial

## Localització

Accés des del Camí des Camp de Pina. Al sudoest del terme municipal, entre Son Pèl, Son Pixedis, sa Casa Nova i Can Rata, dins els establiments de sa Casa Nova.

## Identificació Cadastral

Polígon 3

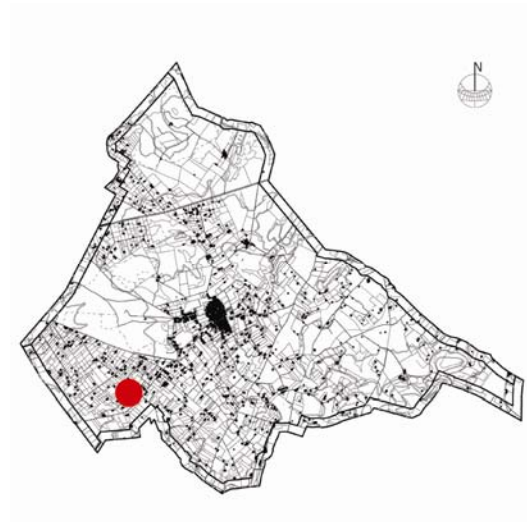
Parcel·la 760

## UTM

X= 39° 36.470'

Y= 2° 57.601'

Altitud= 150m



## Referències històriques

-

## V PATRIMONI ETNOLÒGIC

### Eres

#### ERA DE CAN GELABERT

E-41

#### Descripció de l'element

Estructura circular de 20m de diàmetre amb un cintell de pedra en sec d'una alçada màxima de 0,90m.

#### Estat de conservació de l'element

Estat general de conservació:

Regular

Estat de conservació dels elements:

Regular

#### Intervencions o actuacions realitzades

No destaquen intervencions que puguin fer pensar en canvis substancials respecte la tipologia original.



ESCALA 1/10.000



<b>V PATRIMONI ETNOLÒGIC</b>	<b>E-41</b>
<b>Eres</b>	
<b>ERA DE CAN GELABERT</b>	

**Protecció i directrius d'intervenció**

<b>Qualificació urbanística actual NS de Lloret</b>	Sòl Rústic de Règim General	SRG
<b>Grau de protecció Integral/parcial/ambiental</b>	Integral	
<b>Elements destacats a preservar</b>	Respectar volum, composició, els elements etnològics, etc. i la seva implantació.	
<b>Actuacions preferents</b>	Neteja de vegetació espontània i obres de conservació i de restauració.	
<b>Actuacions permeses</b>	<p>Manteniment i conservació íntegra de les seves parts essencials, i la seva volumetria. Mantenir i conservar els materials i les textures.</p> <p>Les possibles ampliacions de superfície construïda i ocupada que la normativa urbanística aplicable permeti a la parcel·la, no camuflaran ni distorsionaran la visió ni la comprensió de la construcció (era). Les possibles ampliacions, els nous volums que es construeixin, s'hauran de separar un mínim de deu -10- metres de la construcció.</p> <p>Es permeten obres de conservació, restauració i, en casos excepcionals, de recuperació d'alguna de les seves característiques originals.</p>	
<b>Usos permesos</b>	Haurà de mantenir el seu ús original o un altre compatible amb l'adequat manteniment i protecció del bé.	