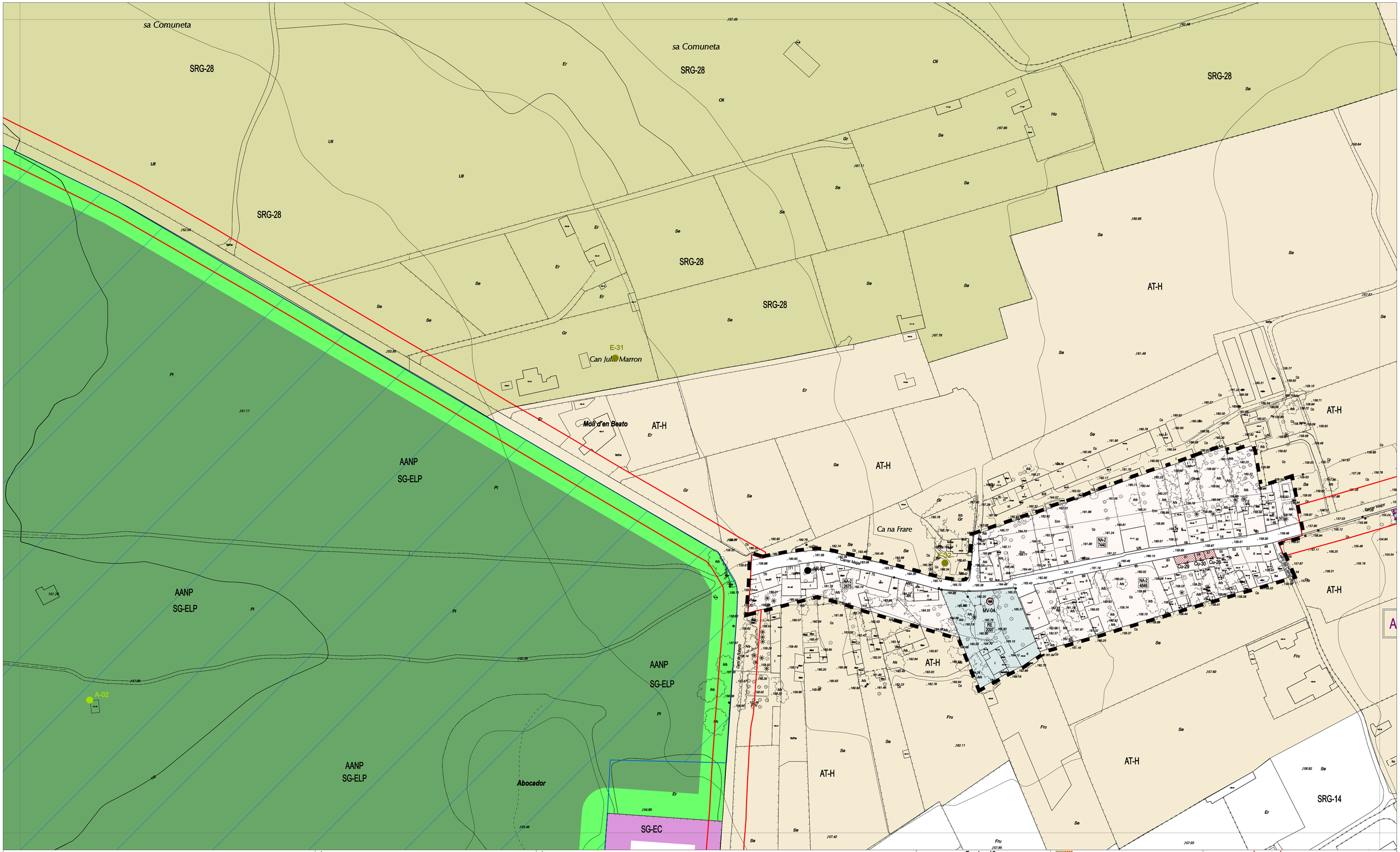

Edifici / Nº de plantes	Mur, paret o tàpia	Torrent	Ametllerar
Porxo	Filat, tela metàlica o barana	Piscina, Safareig	Bosc mixt
Edifici religiós / Nº policia	Maçada	Font	Cítrics
Edifici singular	Mur de contenció	Pou	Erial, Improductiu
Edifici en construcció	Torre elèctrica	Zona arbrada	Fruiters
Edifici en ruïna	Carretera principal / secundària	Límit parcel.la rústica	Garriga
Hivernacle	Camí / Carrinol	Bardissa	Hort
Límit d'extracció, abocament	Monument	Arbre ornamental / productiu	Olivar
Zona esportiva	Cova	Palmera	Pinar
Recinte industrial, dotacional	Jaciment arqueològic	Pal / Farola	Pastures
Recinte cementiri	Talús i peu de talús	Banc	Herbaci regulu
Zona no pavimentada	Corba de nivell directora		Herbaci secà
Zona pavimentada	Corba de nivell normal		Ullastrar
Límit de municipi	Cota edifici / porxo		Vinyes
Vèrtex geodèsic ROI	Cota altimètrica		

Àrees de desenvolupament urbà i urbanitzable

- Límit del sòl urbà
- SUNO Límit del sòl urbanitzable ordenat
- Límit d'unitat d'actuació
- ANE Actuació no sistemàtica
- Alineacions
- Línia de reculada
- Qualificació / Superfície illa (m²)
- Vial nou

- NA-1 Nucli antic - 1
- NA-2 Nucli antic - 2
- RI Residencial intensiva
- RE Residencial extensiva
- IS Industrial i serveis
- EQP Equipament
- ELP Espai lliure públic
- Servitud de pas de serveis urbanístics

Elements i codi del catàleg de patrimoni

AR	Arquitectura religiosa	CT	Creus de Terme	Es	Heràldica
C	Coves	Cu	Cases urbanes	Mo	Monuments
Ca	Camins	EC	Edificis Civils Públics	Po	Pous
				T	Timbes

Àrees sostretes del desenvolupament urbà

Sòl rústic protegit

- AANP AANP ANEI d'alt nivell de protecció
- APR - Àrea de prevenció de riscs
- APT - Àrea de protecció territorial de carreteres

Sòl rústic comú

- AT-C AT-C Àrea de transició de creixement
- AT-H AT-H Àrea de transició d'harmonització
- SRG-F SRG-F - Sòl rústic règim general forestal
- SRG-28 SRG-28 - Sòl rústic de règim general 28
- SRG-14 SRG-14 - Sòl rústic règim general 14

Sistemes generals

- SG-EC SG d'equipament comunitari
- SG-ELP SG d'espai lliure públic

Llei d'aigües i RDPH

- Eix de torrent i zona de policia llei d'aigües

Rutes d'interès cultural i naturalístic

- Ruta del barroc

Escala gràfica

0 10 20 30 40 50 m

Servitudes de l'operació d'aeronaus. RD 416/2011, de 18 de març
Veure detall en el plànol PO-30

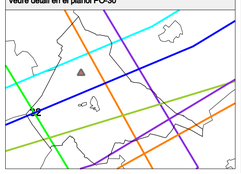

AJUNTAMENT DE LLORET DE VISTALEGRE

NORMES SUBSIDIÀRIES DE PLANEJAMENT DEL T. M. DE LLORET DE VISTALEGRE

Fase: Aprovació provisional — Desembre 2012

EQUIP REDACTOR FINS A L'APROVACIÓ INICIAL

Mateu Carrió Muntaner. Arquitecte. Director de l'equip redactor.
Joan Albert Borràs Castell. Arquitecte. Delegat de CTIBA.
Joana Maria Seguí Pons. Doctora en Geografia.
Daniel Ramón Manera. Biòleg.
Maria Pilar Delgado Méndez. Advocada.
Maria Antonia Galmés Garí. Enginyera industrial.
Xavier Nicolau Cuyàs. Arquitecte.
CTIBA

CLASSIFICACIÓ DEL SÒL
ZONES I SISTEMES EN SÒL URBÀ
ÀREES I SISTEMES EN SÒL RÚSTIC ADJACENT
UNITATS DE GESTIÓ

Sistema de referència ETRS89

Plànol d'Ordenació: PO - 51

Escala: 1 / 1.000

REDACTOR A PARTIR DE L'APROVACIÓ INICIAL
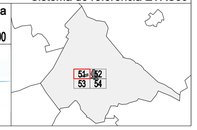
Mateu Carrió Muntaner. Arquitecte.